

Wie lese ich das Fahrplanfeld?

840 Winterthur -



Nummer des Fahrplanfeldes

Diese Nummer kennzeichnet ein Fahrplanfeld eindeutig und gibt Auskunft über die Art der Verkehrsmittelkategorie:

- 1-999 Bahn
- 1000-1999 Autoverlad
- 2000-2999 Seilbahn
- 3000-3999 Schiff
- 01.00-09.99 Fernbus
- 10.001-90.999 Bus, Tram

Winterthur - Frauenfeld - Romanshorn

S24
20420

IR 75
2107

Streckenbezeichnung

Angabe der geografischen Strecke, welche das Fahrplanfeld abdeckt.

475 Brienz - Rothorn

6 Juni - 25 Okt

Eingeschränkte Verkehrsdauer Fahrplanfeld

Unterhalb der Streckenbezeichnung finden Sie Angaben über eingeschränkte Verkehrsdauer. Diese sind für das gesamte Fahrplanfeld verbindlich.

Luzern ab

Meiringen

Meiringen Alpbach

Aareschlucht West

Aareschlucht Ost MIB

Innertkirchen Unterwasser

Innertkirchen Grimseltor

Innertkirchen Grimseltor

Innertkirchen MIB

Randspalte

Auflistung aller Haltestellen der Strecke.

Bei Buslinien werden pro Ortschaft meistens nur die wichtigsten Haltestellen aufgelistet. In diesem Fall sind sämtliche Haltestellen unter «Bediente Haltestellen» am Schluss des Fahrplanfeldes aufgelistet.

Werden Ankunfts- und Abfahrtszeit bei einer Haltestelle separat dargestellt, ist die entsprechende Haltestelle doppelt aufgelistet.

Lausanne ab	17 20
Brig ab	17 20
Spiez ab	17 54
Bern	18 38
Zollikofen	
Burgdorf	18 52
Burgdorf	18 53
Wynigen	
Herzogenbuchsee	19 05
Langenthal	19 10
Langenthal	19 12
Roggwil-Wynau	
Murgenthal	
Rothrist	
Aarburg-Oftringen	
Olten	19 24
Luzern an	20 05
Basel SBB an	19 56
Zürich HB an	20 06

Anschlüsse

Bei den Zubringeranschlüssen wird nur die Abfahrtszeit am entsprechenden Abgangsbahnhof dargestellt, bei den Abbringeranschlüssen nur die Ankunftszeit am entsprechenden Zielbahnhof.

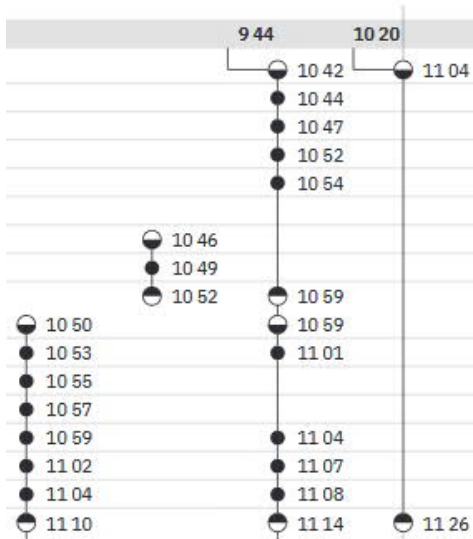
Die Zeitangaben werden bei den Zubringeranschlüssen nach links, bei den Abbringeranschlüssen nach rechts verschoben dargestellt. Ausser es handelt sich um eine Direktverbindung, bei welcher nicht umgestiegen werden muss, dann wird die Zeit nicht verschoben und mit durchgängiger «Perlschnur» und einem Kreis dargestellt.

S2
15241
BLS

130
224
PAG

S1
15139
BLS

IC1
715
SBB
FA R
Genève-
Aéroport



Zugspalte

Es werden in chronologischer Reihenfolge alle auf der aufgeführten Strecke verkehrenden Verkehrsmittel aufgelistet. Die Auswahl kann der Übersichtlichkeit halber auch eingeschränkt sein, dann findet sich unter «Bemerkungen» am Schluss des Fahrplanfeldes ein Hinweis in welcher Fahrplanfeldnummer alle Verbindungen aufgeführt sind.

IC1
711
SBB
FA R

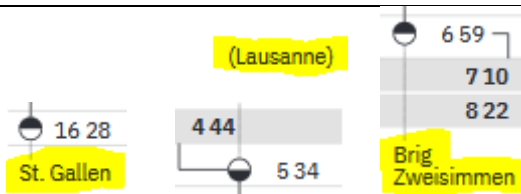
130
13018
PAG

IC6
1063
SBB
R

RE
4165
BLS
R

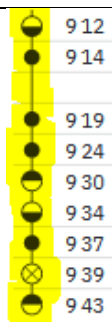
Kopfzeile

In der Kopfzeile oberhalb der Fahrplanspalte finden Sie Kennzeichnungen über die Art des jeweiligen Verkehrsmittels mit anschliessender Liniennummer, dessen Verkehrsmittelnummer sowie Informationen zu vorhandenen Serviceangeboten und spezielle Hinweise. Wenn Fahrten von mehreren Unternehmen aufgelistet sind, findet sich ebenfalls die Abkürzung der jeweiligen Unternehmung, welche die jeweilige Fahrt ausführt.



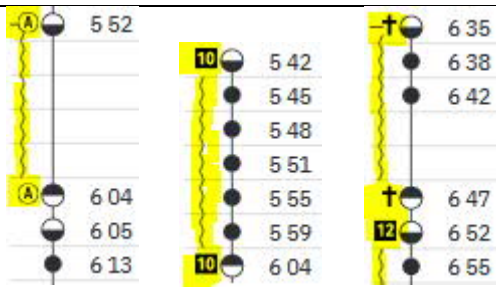
Herkunft/Ziel

Wenn eine Fahrt über die Strecke, welche das Fahrplanfeld beinhaltet, hinausfährt, steht die Herkunftshaltestelle oberhalb bzw. die Zielhaltestelle unterhalb der jeweiligen Fahrt. Wenn eine Herkunfts- bzw. Zielhaltestelle nicht täglich bedient wird, wird diese in Klammer geschrieben. Wenn ein Zug verschiedene Herkünfte bzw. Ziele hat (entweder mehrere Zugteile, welche unterwegs getrennt bzw. vereinigt werden oder wenn er an verschiedenen Tagen unterschiedlich weit verkehrt) werden diese alle aufgeführt.



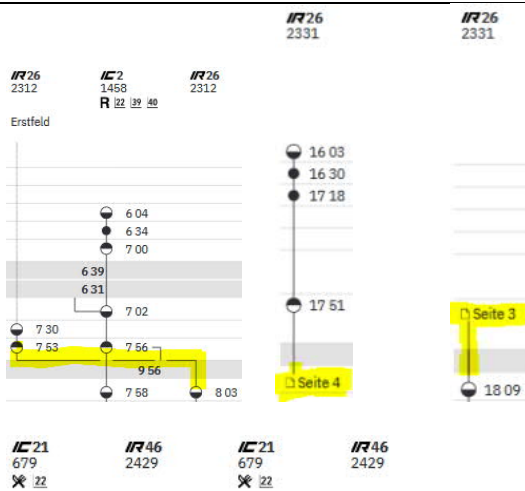
Perlschnur

Die sogenannte Perlschnur links der Verkehrszeiten zeigt den Streckenverlauf von einem Verkehrsmittel an, wo dieses hält und ob für einen Halt besondere Bedingungen gelten (z.B. Halt auf Verlangen, nur zum Aussteigen oder Halt nur an bestimmten Tagen bzw. während einer bestimmten Periode etc.) Die jeweiligen Symbole sind in der Zeichenerklärung am Schluss von jedem Fahrplanfeld erklärt.



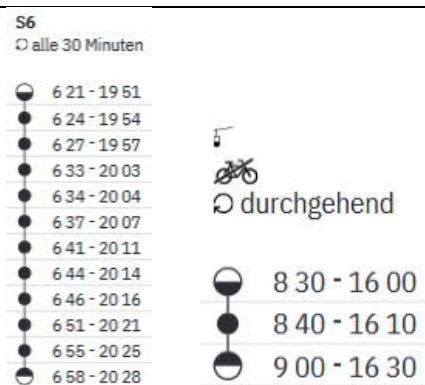
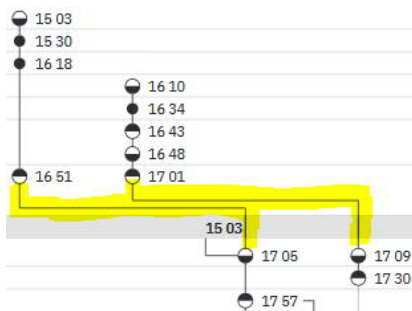
Eingeschränkte Verkehrsdauer Verkehrsmittel

Eine Wellenlinie vor der Perlschnur bedeutet, dass ein Verkehrsmittel nicht täglich verkehrt. Die Einschränkung kann die ganze oder nur ein Teil der Strecke betreffen. Die Symbole oder Hinweiszahlen am Anfang und Ende der Wellenlinie geben Auskunft über die genaue Verkehrsdauer. Die Erklärung dazu findet sich in der Zeichenerklärung am Schluss von jedem Fahrplanfeld.



Überholung

Wenn eine Fahrt eine andere zeitlich überholt, kann dies entsprechend chronologisch sortiert dargestellt sein. Dabei wird die Fahrt, welche überholt wird, in zwei separaten Spalten dargestellt wobei die Kopfinformationen in beiden Spalten dargestellt werden. In der einen Spalte bis zum Überholungspunkt, in der anderen der Teil nach dem Überholungspunkt. Für eine bessere Lesbarkeit werden die beiden Teile mittels einer horizontalen Linie am Überholungspunkt miteinander verbunden. Wenn die zweite Spalte in einem anderen Abschnitt oder auf einer anderen Seite liegt als die erste, wird dies mit einem entsprechenden Verweis auf die entsprechende Seite dargestellt.



Taktverbindungen

Wenn Verkehrsmittel über eine gewisse Zeit durchgehend oder in einem gewissen Takt verkehren, kann dies entsprechend dargestellt sein mit der Taktangabe oberhalb der Verkehrszeiten, welche dann neben der Perlschnur als «von» und «bis» dargestellt werden, innerhalb der angegebene Takt gilt.

Zeichenerklärung

- ⑥ Samstag
- ⑦ Sonntag
- Ⓐ Montag–Freitag ohne allg. Feiertage
- 10 ① ohne 13.4., 1.6.
- 11 21.3., 22.3., vom 16.6.–19.6., vom 23.6.–26.6., 12.9., 13.9., vom 29.9.–2.10., vom 6.10.–9.10., 24.10.,
- Abfahrtszeit
- Ankunftszeit
- IR** InterRegio
- RE** RegioExpress
- S** S-Bahn
- ✂ Restaurant
- ☒ Bistro
- FA** Familienwagen mit Spielplatz

Zeichenerklärung

In der Zeichenerklärung am Schluss jedes Fahrplanfeldes sind jedes im Fahrplanfeld vorkommende Symbol sowie Beschränkungs- und Hinweisnummern erklärt.

Minimal benötigte Umsteigezeit

Aarau **4 Min**
 Baden **3 Min**
 Bern **6 Min**
 Brugg AG **3 Min**

Minimal benötigte Umsteigezeit

Auf Bahn- (100-999) und Busfeldern (10.000-99.999) werden in diesem Abschnitt die minimal benötigten Umsteigezeiten pro Bahnhof in alphabetischer Reihenfolge aufgelistet, welche von der Standardumsteigezeit von 2 Minuten abweichen.

Umsteigezeit Seilbahn zur nächsten Haltestelle

Kriens (Pilatusbahn) – Kriens, Pilatus-Bahnen **5 Min**

Umsteigezeit Seilbahn bzw. Schiff zur nächsten Haltestelle

Auf Seilbahn- (2000-2999) und Schifffeldern (3000-3999) werden in diesem Abschnitt die Wegzeiten zwischen der Seilbahnstation bzw. Schiffanlegestelle und den umliegenden Haltestellen aufgelistet.

Bediente Haltestellen**→ Bern – Aarberg**

Bern: Hauptbahnhof; Schanzenstrasse; Inselplatz; Bremgartenfriedhof
Hinterkappelen: Bernstrasse; Bennenboden
Wohlen b. Bern: Gemeindehaus; Illiswil
Murzelen: Dorf; Sandbühl
Innerberg: Bergweid; Weidhaus
Frieswil: Innerberg BE, Frieswilfeld; Dorf
Detligen: Schulhausweg; Post; Jucher
Radelfingen b. Aarberg: Salzmatt; Dorf; Mühlethal
Aarberg: Schwimmbad; Post/Bahnhof

Bediente Haltestellen

In Busfeldern werden pro Ortschaft häufig nur die wichtigsten Haltestellen aufgeführt. In diesem Fall werden sämtliche auf der betreffenden Strecke pro Richtung bedienten Haltestelle pro Ortschaft aufgelistet.

Bemerkungen

Alle Züge Bern - Burgdorf siehe Feld 304.1

Bemerkungen

In diesem Abschnitt werden das Fahrplanfeld allgemein betreffende Bemerkungen/Hinweise aufgelistet.

Barrierefreies Reisen

♿ Voranmeldung erforderlich (24h) ☎ 041 329 11 11

Barrierefreies Reisen

In diesem Abschnitt werden allgemeine Informationen zum Reisen im Rollstuhl aufgelistet.

Transportunternehmen

PostAuto AG
 ☎ 0848 100 222
 www.postauto.ch
 kundenberatung@postauto.ch

Transportunternehmen

In diesem Abschnitt werden sämtliche Transportunternehmen mit Kontaktangaben aufgelistet, von welchen im Fahrplanfeld aufgelistete Fahrten ausgeführt werden. Zusätzlich kann eine Transportunternehmung aufgelistet sein, welche die Konzession der Strecke besitzt, selbst auf dieser Strecke jedoch keine Fahrten selbst ausführt.