















## Zeichenerklärung

### Verkehrstage

	Montag–Freitag ohne allg. Feiertage
	Täglich ohne Samstag
	Samstage, Sonn- und allg. Feiertage
	Montag–Samstag ohne allg. Feiertage
	Sonntage und allg. Feiertage
	Verkehrt nicht täglich
	Montag
	Dienstag
	Mittwoch
	Donnerstag
	Freitag
	Samstag
	Sonntag
	Nacht Freitag/Samstag

**Allgemeine Feiertage sind:**  
1 und 2 Jan, Karfreitag, Ostermontag,  
Auffahrt, Pfingstmontag, 1 Aug, 25 und  
26 Dez

### Fahrplanlesen

	Fahrpläne der Gegenrichtung, bitte weiterblättern
	Fahrpläne der Gegenrichtung, bitte zurückblättern
	Bergfahrt
	Talfahrt
	Ankunftszeit
	Minimal benötigte Umsteigezeit in Minuten
	Laufflinie rechts der Verkehrszeit
	Halt auf Verlangen
	Halt nur zum Einsteigen
	Halt nur zum Aussteigen
	Anschluss mit Umsteigen
	Fortsetzung weiter rechts
	Zug
	Autobus
	Doppeldecker
	Schiff
	Dampfschiff
	Standseilbahn
	Luftseilbahn
	Gondelbahn
	Sesselbahn
	Flughafen
	Grenzbahnhof
	Fahrausweis vor Reiseantritt kaufen und/ oder entwerfen. Fahrgäste ohne gültigen Fahrausweis bezahlen einen besonderen Zuschlag.
	Mit Zuschlag
	Direkte Wagen
	Dampfbetrieb
	Schlafwagen
	Liegewagen

## Explication des signes

### Jours de circulation

Lundi–vendredi, sauf fêtes générales
Chaque jour, sauf samedis
Samedis, dimanches et fêtes générales
Lundi–samedi, sauf fêtes générales
Dimanches et fêtes générales
Ne circule pas chaque jour
Lundi
Mardi
Mercredi
Jeudi
Vendredi
Samedi
Dimanche
Nuit Vendredi/Samedi

**Les fêtes générales sont: 1<sup>er</sup> et 2 jan, Ven-  
dredi saint, lundi de Pâques, Ascension,  
lundi de Pentecôte, 1<sup>er</sup> août, 25 et 26 déc**

### La lecture de l'horaire

Horaires dans le sens contraire, voir ci-après
Horaires dans le sens contraire, voir ci-devant
Montée
Descente
Arrivée
Battement minimum pour correspondances en minutes
Ligne continue à droite des heures de circulation
Arrêt sur demande
Arrêt seulement pour laisser monter
Arrêt seulement pour laisser descendre
Correspondance avec changement
Continuation voir colonne de droite
Train
Autobus
Bus à impériale
Bateau
Bateau à vapeur
Funiculaire
Téléphérique
Télécabine
Télésiège
Aéroport
Gare frontière
Achat et/ou validation des titres de trans- port avant le départ. Les voyageurs sans titre de transport valable paient un sup- plément spécial.
Avec supplément
Voitures directes
Traction à vapeur
Voiture-lits
Voiture-couchettes

## Spiegazoni dei segni

### Giorni di circolazione

Lunedì–venerdì, salvo i giorni festivi generali
Giornalmente, salvo il sabato
Sabato, domenica e giorni festivi generali
Lunedì–sabato, salvo i giorni festivi generali
Domenica e giorni festivi generali
Non circola giornalmente
Lunedì
Martedì
Mercoledì
Giovedì
Venerdì
Sabato
Domenica
Notte Venerdì/Sabato

**Sono giorni festivi generali:  
1° e 2 gen, Venerdì Santo, Lunedì di Pasqua,  
Ascensione, Lunedì di Pentecoste, 1° ago,  
25 e 26 dic**

### Lettura dell'orario

Orari in senso inverso, v. più avanti
Orari in senso inverso, v. le pagine precedenti
Salita
Discesa
Arrivo
Tempo di trasbordo minimo necessario in minuti
Linea continua a destra dell'orario di circolazione
Fermata a richiesta
Fermata solo per salire
Fermata solo per scendere
Coincidenza con trasbordo
Continuazione più avanti a destra
Treno
Autobus
Bus a due piani
Battello
Battello a vapore
Funicolare
Funivia
Cabinovia
Seggiovia
Aeroporto
Stazione di frontiera
Acquistare e/o convalidare il biglietto prima di iniziare il viaggio. I viaggiatori senza tito- lo di trasporto valevole pagano un suppl- mento speciale.
Con supplemento
Carrozze dirette
Esercizio con treni a vapore
Carrozze letti
Carrozze cuccette

## Explicaziun dals segn's

### Dis da circulaziun

Glindesdi–venerdì, senza ils firads generals
Mintga di senza la sonda
Sondas, dumengias e firads generals
Glindesdi–sonda, senza ils firads generals
Dumengias e firads generals
Na circulescha betg mintga di
Glindesdi
Mardi
Mesemna
Gievgia
Venderdi
Sonda
Dumengia
Notg Venderdi/Sonda

**Dis da festa generals èn:  
1. e 2 schan, Venderdi sontg, glindesdi da  
Pasca, Ascensiuin, glindesdi da Tschuncais-  
ma, 1. avust, 25 e 26 dec**

### Leger l'urari

Continuaziun pli a dretga
Pretschs per viadi simpel
Viadi ensi
Viadi engiu
Arrivada
Inditgescha en minutasi il tempo minimal necessati per midar
Lingia a dretga dal temp da circulaziun
Sa ferman sin dumonda
Fermada be per ir en tren
Fermada be per descender dal tren
Colliaziun cun midada
Continuaziun pli a dretg
Tren
Autobus
Bus a dus plauns
Bartga
Bastiment a vapur
Funicularas
Pendicularas
Telecabinas
Sutgeras
Aeroporto
Staziun da cunfin
P.pl. cumprar e/u svalitar il bigliet avant il viadi. Passagiers senza bigliet valaivel pajan ina taxa supplementara.
Cun taxa supplementara
Vaguns directes
Locomotiva a vapur
Vagun-letgs
Vagun-cutschettas

## Explanation of symbols

### Days of operation

Mondays–Fridays, except public holidays
Daily, except Saturdays
Saturdays, Sundays, public holidays
Mondays to Saturdays, except public holi- days
Sundays and public holidays
Does not run daily
Monday
Tuesday
Wednesday
Thursday
Friday
Saturday
Sunday
Night Friday/Saturday
Public holidays are: 1 and 2 Jan, Good Friday, Easter Monday, Ascension, Whitsun Monday, 1 Aug, 25 and 26 Dec

### Timetable reading

Tables for the opposite direction see follow- ing pages
Tables for the opposite direction see pre- ceding pages
Ascent
Descent
Arrival time
Minimum time in minutes needed for inter- change
Vertical line to the right of the time indication
Stops on request
Stops to pick up only
Stops to set down only
Connection with change of trains
Continued to the right column
Train
Bus
Double-decker
Boat
Steamer
Funicular
Cableway
Gondola-lift
Chair-lift
Airport
Border station
Purchase and/or validate ticket before departure. Passengers without a valid ticket pay a special surcharge.
Supplementary charge
Through coaches
Steam operation
Sleeping Car
Couchette Car

## Zeichenerklärung

### Fahrplanlesen

	Ruhesselwagen
	Panoramawagen
	Restaurant
	Bistro/Schiff-Restaurant mit beschränktem Angebot
	Barwagen/Schiff-Buffer
	Minibar oder Cateringzone
	Platzreservierung obligatorisch
	Platzreservierung möglich
	Beförderung von Gruppen nicht möglich
	Nur 1. Klasse
	Nur 2. Klasse
	Kein Veloselbstverlad
	Veloselbstverlad möglich. Reservierung obligatorisch
	Familienwagen mit Spielplatz
	Rollstuhlgängig
	Eingeschränkt rollstuhlgängig
	Nicht rollstuhlgängig
	Rollstuhlgängig, Voranmeldung erforderlich

## Explication des signes

### La lecture de l'horaire

Sleeperettes (sièges inclinables)
Voitures panoramiques
Restaurant
Bistro/Bateau-restaurant à offre limitée
Voiture-bar/Bateau-buffet
Minibar ou zone catering
Réservation des places obligatoire
Réservation des places possible
Transport de groupes non autorisé
Seulement 1 <sup>re</sup> classe
Seulement 2 <sup>e</sup> classe
Pas de chargement des vélos
Chargement des vélos possible. Réservation obligatoire
Voitures-familles avec espace de jeu
Accessible aux personnes en chaise roulante
Accès restreint pour les personnes en chaise roulante
Non accessible aux personnes en chaise roulante
Accessible aux personnes en chaise roulante, annonce préalable requise

## Spiegazoni dei segni

### Lettura dell'orario

Sleeperette (poltrone reclinabili)
Carrozze panoramiche
Ristorante
Bistro/Ristorante a bordo con scelta limitata
Carrozza bar/Servizio di buffet
Minibar o zona catering
Prenotazione dei posti obbligatoria
Prenotazione dei posti possibile
Trasporto di gruppi non autorizzato
Solo 1 <sup>a</sup> classe
Solo 2 <sup>a</sup> class
Nessun carico in proprio di biciclette
Carico in proprio di bi-ciclette possibile. Prenotazione obbligatoria
Carrozze famiglia con spazio giochi
Accessibile alle persone in sedia a rotelle.
Limitatamente accessibile alle persone in sedia a rotelle
Non accessibile alle persone in sedia a rotelle
Accessibile alle persone in sedia a rotelle, preavviso necessario

## Explicaziun dals segns

### Leger l'urari

Sleeperette (pultruna)
Vaguns panoramics
Restaurant
Bistro/Bartga restaurant cun autoservetsch
Vaguns/Bartga bar
Minibar u zona catering
Reservaziun da plazzas obligatoria
Reservaziun da plazzas è pussaivla
Transport da gruppas letg autorisà
Mo 1. classa
Mo 2. classa
Betg pussaivel da chargiar sez il velo
Chargiar sez il velo pussaivla. Reservaziun obligatoria
Vagun da famiglia cun piazza da giu
Accessibel per persunas en sutga cun rodas
Parzialmain accessibel per persunas en sutga cun rodas
Betg accessibel per persunas en sutga cun rodas
Accessibel per persunas en sutga cun rodas, preannunzia necessaria

## Explanation of symbols

### Timetable reading

Sleeperette Car (reclining seats)
Panorama coach
Restaurant
Bistro/Boat restaurant with limited offer
Bar Coach/Bar lounge on boat
Minibar or catering zone
Reservations compulsory
Reservations possible
Parties not admitted
First class only
Second class only
No self-service loading of bicycle
Self-service loading of bicycles possible. Reservation obligatory
Family Coach with play area
Wheelchair-accessible
Restricted wheelchair access
Not wheelchair-accessible
Wheelchair-accessible, prior notification required

## Zugcharakterisierung

## TGV

Hochgeschwindigkeitszug  
Klimatisierte Wagen.  
Verpflegungsmöglichkeit.  
Globalpreisbillet inklusive Platzreser-  
vierung im internationalen Verkehr obli-  
gatorisch. Reservierung für Rollstuhlplätze  
in 1. Klasse möglich.  
Veloselbstverlad mit obligatorischer Reser-  
vierung. ☺

## ICE

InterCityExpress  
Hochgeschwindigkeitszug.  
Klimatisierte Wagen.  
Bordrestaurant, BordTreff.  
Platzreservierung empfohlen.  
Reservierung für Rollstuhlplätze in 2. Klasse  
möglich. Keine Velobeförderung. ☺

## RJ

Railjet  
Klimatisierte Wagen.  
Economy Class (2.), First Class (1.), Premium  
Class (P). Railjet-Bistro, mobiler Bordservice  
(Railjet-Trolley), Am-Platz Service in der  
Premium und First Class. Ruhebereich,  
Familien-bereich (Kinderkino). Reservie-  
rung für Rollstuhlplätze in der First Class  
möglich (mit Fahrausweis 2. Kl.).  
Veloselbstverlad mit obligatorischer Reser-  
vierung. ☺

## EC

EuroCity  
Internationaler Qualitätszug mit klimati-  
sierten Wagen; in der Regel Restaurant.  
Platzreservierung empfohlen.  
Veloselbstverlad in Gepäckwagen oder  
Veloabteilen, ausgenommen Züge mit ♿.  
Reservierung für Rollstuhlplätze in 2. Klasse  
möglich. ☺

## EN

EuroNight  
Nachtzug mit modernen Wagen, nur für  
Nachtreise-Kunden.  
Frühstück abhängig von gewählter Platz-  
kategorie inbegriffen.  
Obligatorische Platzreservierung (zuschlag-  
pflichtig). Keine Velobeförderung. ☺

## NJ

Nightjet  
Klimatisierte Wagen. Für Nachtreisende in  
Schlaf-, Liege- und Sitzwagen.  
Komponentenfrühstück abhängig von  
gewählter Platzkategorie inbegriffen.  
Globalpreise oder Fahrkarten mit Platzre-  
servierung (zuschlagpflichtig).  
Reservierung für Rollstuhlplätze im Liege-  
wagen möglich.  
Velobeförderung mit obligatorischer Reser-  
vation auf ausgewählten Verbindungen. ☺

## Caractéristiques des trains

Train à grande vitesse  
Voitures climatisées.  
Possibilité de restauration.  
Billet à prix global incluant la réservation  
de la place en trafic international. Réser-  
vation possible de places pour fauteuils  
roulants en 1<sup>re</sup> classe. Chargement des vélos  
par les voyageurs avec réservation obli-  
gatoire. ☺

InterCityExpress  
Train à grande vitesse. Voitures climatisées.  
Restaurant. Réserveation des places  
recommandée. Réserveation possible pour  
les chaises roulantes en 2<sup>e</sup> classe.  
Pas de transport de vélos. ☺

Railjet  
Voitures climatisées. Economy Class (2<sup>e</sup>),  
First Class (1<sup>re</sup>), Premium Class (P). Bistro  
Railjet, service mobile à bord (trolley Rail-  
jet), service à la place dans la Premium Class  
et la First Class. Espace silence, espace  
famiglia (cinéma pour les enfants). Possibilité  
de réservation en First Class (avec titre de  
transport 2<sup>e</sup> cl.) pour les fauteuils roulants.  
Chargement des vélos par les voyageurs  
avec réservation obligatoire. ☺

EuroCity  
Train de qualité international formé de  
voitures climatisées, comprenant générale-  
ment un restaurant. Réserveation des  
places recommandée. Les cyclistes peuvent  
charger leurs vélos dans le fourgon ou  
dans les compartiments pour vélos, sauf  
trains ♿. Réserveation possible de places  
pour fauteuils roulants en 2<sup>e</sup> classe. ☺

EuroNight  
Train de nuit composé de voitures  
modernes, uniquement pour clients voya-  
geant la nuit. Petit déjeuner compris selon  
la catégorie de place choisie.  
Réserveation des places obligatoire (avec  
supplément). Pas de transport de vélos. ☺

Nightjet  
Voitures climatisées. Pour les clients  
voyageant de nuit dans les voitures-lits,  
voitures-couchettes et voitures à places  
assises.  
Petit-déjeuner variable en fonction de la  
catégorie de place sélectionnée inclus.  
Prix globaux ou billets avec réservation de  
place (moyennant supplément).  
Réserveation possible d'emplacements  
pour fauteuil roulant dans les voitures-  
couchettes.  
Réserveation obligatoire pour le transport  
de vélo sur les liaisons sélectionnées. ☺

## Caratteristiche dei treni

Treno a grande velocità  
Carrozze climatizzate.  
Possibilità di ristoro. Prezzo globale del  
biglietto e prenotazione del posto obbli-  
gatoria nel traffico internazionale. E possibile  
prenotare per posti per sedie a rotelle in  
1<sup>a</sup> classe. Carico in proprio di biciclette con  
prenotazione obbligatoria. ☺

InterCityExpress  
Treno ad alta velocità. Carrozze  
climatizzate. Ristorante di bordo, BordTreff.  
È raccomandata la prenotazione dei posti.  
È possibile la prenotazione dei posti in  
2<sup>a</sup> classe per le sedie a rotelle.  
Le biciclette non vengono trasportate. ☺

Railjet  
Carrozze climatizzate. Economy Class (2<sup>a</sup>),  
First Class (1<sup>a</sup>), Premium Class (P). Bistro  
Railjet, servizio mobile a bordo (trolley Rail-  
jet), servizio al posto nelle classi Premium e  
First. Zona del silenzio, compartimento  
famiglia (cinema per bambini). È possibile  
prenotare posti per le sedie a rotelle nella  
First Class (con titolo di trasporto di 2<sup>a</sup>).  
Carico in proprio di biciclette con  
prenotazione obbligatoria. ☺

EuroCity  
Treno internazionale di qualità, con carro-  
zze climatizzate; per norma c'è il ristorante.  
Prenotazione dei posti raccomandata.  
Carico in proprio delle bici nel bagagliaio o  
nei compartimenti per biciclette, ad ecce-  
zione dei treni con ♿. E possibile prenota-  
re per posti per sedie a rotelle in 2<sup>a</sup> classe.  
☺

EuroNight  
Treno notturno con carrozze moderne,  
soltanto per la clientela che viaggia di  
notte. La colazione, a seconda della preno-  
tazione dei posti scelta, è inclusa. Prenota-  
zione dei posti obbligatoria (soggetta a  
supplemento). Le biciclette non vengono  
trasportate. ☺

Nightjet  
Carrozze climatizzate. Per viaggiare di  
notte nelle carrozze con letti, cuccette e  
posti a sedere.  
Colazione inclusa in base alla categoria di  
posto selezionata.  
Prezzi globali o carte di circolazione con  
prenotazione del posto (supplemento  
obbligatorio).  
Possibilità di prenotazione dei posti per  
sedie a rotelle nelle carrozze cuccette.  
Trasporto di biciclette con prenotazione  
obbligatoria su alcuni collegamenti. ☺

## Caracterisaziun dals trens

TGV tren da gronda sveltezza  
Vaguns climatizads.  
Pussaivladad d'alimentaziun.  
Pretsch global da bigliet e reservaziun da  
plaz obligatoria en il traffic internaziunal.  
Reservaziun da plazzas pussaivla per sutgas  
cun rodas en 1. classa. Chargiar sezs ils velos  
cun reservaziun obligatoria. ☺

InterCityExpress  
Tren da gronda sveltezza. Vaguns climati-  
zads. Bord restaurant/Bord inscunter.  
Recumandà da reservar plazs. Pussaivel da  
reservar plazs per sutgas cun rodas en  
2. classa.  
Nagin transport da velos. ☺

Railjet  
Vaguns climatizads. Economy Class (2.), First  
Class (1.), Premium Class (P). Bistro Railjet,  
service mobil a bord (trolley Railjet), service  
al plaz en la Premium Class e la First Class.  
Zona da silenzi, zona da famiglias (kino per  
uffants). Pussaivel da reservar plazs per sut-  
gas cun rodas en la First Class (cun in bigliet  
da 2. cl.).  
Chargiar sezs ils velos cun reservaziun obli-  
gatoria. ☺

EuroCity  
Tren da qualitat internaziunal cun vaguns  
climatisads; per regla cun restaurant.  
Recumandà da reservar plazs. Chargiar sez  
ils velos en il char da bagascha u partiziuns  
da velos, excepziun trens cun ♿. Reservazi-  
un da plazs pussaivla per sutgas cun rodas  
en 2. classa. ☺

EuroNight  
Tren da notg cun vaguns moderns, mo  
per clients che viagian la notg. Tenor  
categoria da plaz elegida, solver inclus.  
Reservaziun da plaz obligatoria (cun  
supplement obligatori). Nagin transport  
da velos. ☺

Nightjet  
Vaguns climatizads. Per viaggiaturs da la  
notg en vaguns-letg, vaguns-cutschetta e  
vaguns da seser.  
Tut tenor categoria da plaz tschernida  
inclusiv ensolver da componentas.  
Pretschs globals u bigliets cun reservaziun  
da plaz (obligaziun da pajar in supplement).  
Pussaivladad da reservar plazzas per sutgas  
cun rodas en il vagun-cutschetta.  
Transport da velos cun reservaziun obli-  
gatoria per colliaziuns tschernidas. ☺

## Train identification

High-Speed Train  
Airconditioned coaches.  
Catering on train.  
Global Price Ticket and reservation of seats  
compulsory in international traffic. Reserva-  
tion is possible for wheelchair space in  
1st class. Self-service loading of bicycles  
with reservations compulsory. ☺

InterCity Express  
High-speed train. Air-conditioned carriages.  
Restaurant car, snack bar. Seat reservations  
recommended. Reservations for wheelchair  
seats possible in 2nd class.  
No bicycles carried. ☺

Railjet  
Air-conditioned coaches. Economy Class  
(2.), First Class (1.), Premium Class (P). Railjet  
Bistro, mobile on-board bar service (Railjet  
Trolley), at-seat service in Premium and  
First Class. Quiet area, family area (with  
children's cinema). Reservations for wheel-  
chair passengers possible in First Class (with  
2nd class ticket).  
Self-service loading of bicycles with reserva-  
tions compulsory. ☺


EuroCity  
International quality train with air-condi-  
tioned cars, normally with a restaurant.  
Seat reservation recommended. Self-service  
loading of bicycles into luggage van or  
bicycle compartment, except in trains with  
♿. Reservation is possible for wheelchair  
space in 2nd class. ☺

EuroNight  
Night train with modern carriages, for night  
travellers only. Breakfast included depend-  
ing on the seat category chosen. Mandatory  
seat reservations (subject to a supplement).  
No bicycles carried. ☺

Nightjet  
Air-conditioned coaches. For night travel-  
lers in the sleeping car, the couchette car or  
the seating car.  
Breakfast platter included in certain seat  
categories.  
Package prices or standard tickets with seat  
reservation (subject to a supplement).  
Bookings for wheelchair bays can be made  
for the couchette car.  
Bicycle transportation must be booked on  
chosen services. ☺

## Zugcharakterisierung

**IC**

InterCity  
 Rasch zwischen Zentren. Klimatisierte Wagen; Restaurant oder Minibar. Business- und Ruhezone in 1. Klasse. Familienwagen (mit Spielplatz) oder Familienzone (ohne Spielplatz) in der 2. Klasse. Veloselbstverlad in Gepäckwagen oder Veloabteilen, ausgenommen Züge mit .

**IR**

InterRegio  
 Rasch zwischen Regionen. In der Regel klimatisierte Wagen. Veloselbstverlad in Gepäckwagen oder Veloabteilen, ausgenommen Züge mit .

**IRE**

InterregioExpress  
 Rasch zwischen Regionen. In der Regel klimatisierte Wagen. Veloplatzform .

**RE**

RegioExpress  
 Rasch in den Regionen. Keine Zugbegleitung. Veloplatzform .


**TE2**

Train express régional  
 Rascher zwischen Regionen. Klimatisierte Wagen. Veloselbstverlad in Gepäckwagen oder Veloabteilen. .

**TER**

Train express régional  
 Rasch zwischen Regionen. Klimatisierte Wagen. Veloselbstverlad in Gepäckwagen oder Veloabteilen. .


**R**

Regio. Bedient alle Stationen in der Region. Keine Zugbegleitung. Veloplatzform .

**RB**

Regionalbahn  
 Bedient alle Stationen in der Region. Veloplatzform .

**S**

S-Bahn. Bedient alle Stationen in der Agglomeration. Beschleunigte S-Bahnen auf den wichtigsten Linien. Keine Zugbegleitung. Veloplatzform .


**SN**


S-Bahn Nachtlinie. Selbstkontrolle. Mit Zuschlag .


**GEX**


GlacierExpress  
 Touristischer Zug mit Panoramawagen inklusive Zusatzleistungen, klimatisiert, 1. und 2. Klasse. Halt nur an ausgewählten Orten. Verpflegung am Sitzplatz. Vorgängige Platzreservierung obligatorisch, zuschlagspflichtig. Keine Beförderung von Fahrrädern.


## Caractéristiques des trains

InterCity  
 Rapidement d'un centre à l'autre. Voitures climatisées. Restaurant ou Minibar. Zone de business et de silence en 1<sup>re</sup> classe. Voitures-familles (avec espace de jeu) ou zone-familles (sans espace de jeu) en 2<sup>e</sup> classe. Les cyclistes peuvent charger leurs vélos dans le fourgon ou dans les compartiments pour vélos, sauf trains .


InterRegio  
 Rapidement d'une région à l'autre. En règle générale voitures climatisées. Les cyclistes peuvent charger leurs vélos dans le fourgon ou dans les compartiments pour vélos, sauf trains .


InterregioExpress  
 Lien rapide entre les régions. Voitures climatisées en général. Plate-forme pour vélos. .


RegioExpress  
 Rapide dans les régions. Les trains ne sont pas accompagnés. Plateforme pour vélos. .


Train express régional  
 Liaison rapide entre les régions. Voitures climatisées. Chargement des vélos par les voyageurs dans le fourgon à bagages ou dans un compartiment vélo. .

Train express régional  
 Lien rapide entre les régions. Voitures climatisées. Chargement des vélos par les voyageurs dans le fourgon à bagages ou dans un compartiment vélo. .

Regio. Dessert toutes les gares de la région. Les trains ne sont pas accompagnés. Plateforme pour vélos. .


Regionalbahn  
 Dessert toutes les gares de la région. Plateforme pour vélos. .


RER. Dessert toutes les gares de l'agglomération. Trains accélérés sur les lignes les plus importantes. Les trains ne sont pas accompagnés. Plateforme pour vélos. .


RER Ligne de nuit. Autocontrôle. Avec supplément .


GlacierExpress  
 Train touristique avec voitures panoramiques et prestations supplémentaires incluses, climatisé, 1<sup>re</sup> et 2<sup>e</sup> classes. Ne dessert que certaines localités. Restauration à la place Réservation préalable des places obligatoire, soumis au paiement d'un supplément. Pas de transport de bicyclettes.


## Caratteristiche dei treni


InterCity  
 Rapido collegamento fra città. Porta carrozze climatizzate. Ristorante o minibar. Zona di business e di silenzio in 1<sup>a</sup> classe. Carrozze a famiglia (con spazio giochi) o zona famiglia (senza spazio giochi) in 2<sup>a</sup> classe. Carico in proprio delle bici nel bagagliaio o nei compartimenti per biciclette, ad eccezione dei treni con .


InterRegio  
 Rapido collegamento fra regioni. Per norma porta carrozze climatizzate. Carico in proprio delle bici nel bagagliaio o nei compartimenti per biciclette, ad eccezione dei treni con .


InterregioExpress  
 Collega velocemente le regioni tra loro. Le carrozze sono di regola climatizzate. Piattaforma per biciclette. .


RegioExpress  
 Rapido collegamento nelle regioni. Nessun agente di scorta. Piattaforma per le biciclette. .


Train express régional  
 Collega più velocemente le regioni tra loro. Carrozze climatizzate. Carico in proprio di biciclette nel bagagliaio o negli appositi compartimenti. .

Train express régional  
 Collega velocemente le regioni tra loro. Carrozze climatizzate. Carico in proprio di biciclette nel bagagliaio o negli appositi compartimenti. .

Regio. Serve tutte le stazioni della regione. A cura dei viaggiatori. Piattaforma per le biciclette. .


Regionalbahn  
 Serve tutte le stazioni nella regione. Piattaforma per biciclette. .


S-Bahn (rete celere). Serve tutte le stazioni negli agglomerati urbani. Treni accelerati sulle linee più importanti. Nessun agente di scorta. Piattaforme per le biciclette. .


S-Bahn Linea notturna (rete celere). Autocontrollo. Con supplemento. .


GlacierExpress  
 Treno turistico con carrozze panoramiche e prestazioni supplementari, climatizzate, prima e seconda classe. Si ferma solo in determinate località. Ristorazione al posto a sedere. Prenotazione anticipata dei posti obbligatoria, supplemento richiesto. Il trasporto di biciclette non è consentito.


## Caracterisaziun dals trens


InterCity  
 Spert dad in center a l'auter. Vaguns climatisads. Restaurant u minibar. Zona da business e da ruuas en la 1. classa. Vagun da famiglia (cun plazza da gieu) u zona da famiglia (senza plazza da gieu) en la 2. classa. Chargiar sezs ils velos en il char da bagascha u partiziuns da velos, excepziun trens cun .


InterRegio  
 Spert d'ina regiun a l'autra. Per regla vaguns climatisads. Chargiar sezs ils velos en il char da bagascha u partiziuns da velos, excepziun trens cun .


InterregioExpress  
 Spert dad ina regiun a l'autra. Per ordinari vaguns climatisads. Plattaforma da velos. .


RegioExpress  
 Spert en las regiuns. Nagin accompagna-ment dal tren. Plattaforma da velos. .


Train express régional  
 Pli spert dad ina regiun a l'autra. Vaguns climatisads. Chargiar sezs ils velos en il char da bagascha u cumpartiments da velos. .

Train express régional  
 Spert dad ina regiun a l'autra. Vaguns climatisads. Chargiar sezs ils velos en il char da bagascha u cumpartiments da velos. .

Regio. Serva tut las staziuns en la regiun. Nagin persunal de tren. Plattaforma da velos. .


Regionalbahn  
 Sa ferma a tut las staziuns en la regiun. Plattaforma da velos. .


Tren S. Serva tut las staziuns en l'agglomeraziun. Trens S accelerads sin las lingias principalas. Nagin persunal da tren. Plattaforma da velos. .


Tren S lingia da notg. Autocontrollo. Cun taxa supplementara. .


GlacierExpress  
 Tren turistic cun in vagun panoramic includ prestaziuns supplementaras, climatisà, 1. e 2. classa. Il tren ferma mo en lieus elegids. Pussaivladad da mangiar e da baiver. Reservaziun da plazzas preliminar e supplement obligatoric. Nagin transport da velos.


## Train identification


InterCity  
 Swiftly from one centre to another. Air-conditioned coaches. Restaurant or minibar. Business and quiet zone in 1st class. Family Coach (with play area) or Family Zone (without play area) in 2nd class. Self-service loading of bicycles into luggage van or bicycle compartment, except in trains with .


InterRegio  
 Swiftly from one region to another. Usually air-conditioned coaches. Self-service loading of bicycles into luggage van or bicycle compartment, except on trains with .

InterregioExpress  
 Swiftly from one region to another. Usually air-conditioned coaches. Bicycle platform. .


RegioExpress  
 Swiftly to the regions. No train staff. Room for bicycles. .

Train express régional  
 More swiftly from one region to another. Air-conditioned coaches. Self-service loading of bicycles in luggage van or bicycle compartment. .

Train express régional  
 Swiftly from one region to another. Air-conditioned coaches. Self-service loading of bicycles in luggage van or bicycle compartment. .

Regio. Calls at every station of the region. No train staff. Room for bicycles. .

Regionalbahn  
 Serves all stations in the region. Bicycle platform. .

«S-Bahn» Rapid Transit System.  
 Serves all stations in the agglomeration. Semifast S-Bahn trains on the most important lines. No train staff. Room for bicycles. .

S-Bahn train Nightline. Ticket validation by passengers. Supplementary charge. .

GlacierExpress  
 Tourist train with panorama coach including additional services, air conditioning, 1st and 2nd class. Stops only at selected stations. Catering at seat Advance seat reservation compulsory, supplement payable. Bicycles may not be carried.

## Zugcharakterisierung

## BEX

BerninaExpress  
Touristischer Zug mit Panoramawagen inklusive Zusatzleistungen, klimatisiert, 1. und 2. Klasse. Halt nur an ausgewählten Orten. Verpflegungsmöglichkeit. Vorgängige Platzreservierung obligatorisch, zuschlagspflichtig. Keine Beförderung von Fahrrädern.

## VAE

Voralpen-Express  
Touristischer Zug mit Halt an ausgewählten Orten. Ansprechendes Interieur und Verpflegungsmöglichkeit. Vorgängige Platzreservierungen für Gruppen ab 10 Personen obligatorisch. Beförderung von Fahrrädern möglich, Platzzahl beschränkt. Alle Fahrweise aus schweizerischem und internationalem Angebot gültig.

## M

Zug ohne Gewähr für Anschlüsse und Einhaltung des Fahrplans.

## TX

Die mit TX bezeichneten Kurse werden durch ein Taxi-Fahrzeug ausgeführt. Es gelten die Beförderungsbestimmungen des öffentlichen Verkehrs.



Fahrausweis vor Reiseantritt kaufen und/oder entwerfen. Fahrgäste ohne gültigen Fahrausweis bezahlen einen besonderen Zuschlag.



Mit Zuschlag



Direkte Wagen



Dampfbetrieb



Schlafwagen



Liegewagen



Ruhesesselwagen



Panoramawagen



Restaurant



Bistro/Schiff-Restaurant mit beschränktem Angebot



Barwagen/Schiff-Buffer



Minibar oder Cateringzone



Platzreservierung obligatorisch



Platzreservierung möglich



Beförderung von Gruppen nicht möglich



Nur 1. Klasse



Nur 2. Klasse



Kein Veloselbstverlad



Veloselbstverlad möglich. Reservierung obligatorisch



Familienwagen mit Spielplatz



Rollstuhlgängig



Eingeschränkt rollstuhlgängig



Nicht rollstuhlgängig



Rollstuhlgängig, Voranmeldung erforderlich

## Caractéristiques des trains

## BerninaExpress

Train touristique avec voitures panoramiques et prestations supplémentaires incluses, climatisé, 1<sup>re</sup> et 2<sup>e</sup> classes. Ne dessert que certaines localités. Possibilité de se restaurer. Réservation préalable des places obligatoire, soumis au paiement d'un supplément. Pas de transport de bicyclettes.

## Voralpen-Express

Train touristique s'arrêtant dans un nombre restreint de localités. Aménagement intérieur tout confort et possibilité de restauration. Réservation préalable des places obligatoire pour les groupes à partir de 10 personnes. Possibilité de transport de vélos (nombre limité). Tous les titres de transport nationaux et internationaux sont valables.

Train sans aucune garantie de correspondances et de l'observation de l'horaire.

Les courses indiquées TX sont assurées par un taxi. Les conditions de transport des transports publics s'appliquent.

Achat et/ou validation des titres de transport avant le départ. Les voyageurs sans titre de transport valable paient un supplément spécial.

Avec supplément

Voitures directes

Traction à vapeur

Voiture-lits

Voiture-couchettes

Sleeperettes (sièges inclinables)

Voitures panoramiques

Restaurant

Bistro/Bateau-restaurant à offre limitée

Voiture-bar/Bateau-buffet

Minibar ou zone catering

Réservation des places obligatoire

Réservation des places possible

Transport de groupes non autorisé

Seulement 1<sup>re</sup> classe

Seulement 2<sup>e</sup> classe

Pas de chargement des vélos

Chargement des vélos possible. Réservation obligatoire

Voitures-familles avec espace de jeu

Accessible aux personnes en chaise roulante

Accès restreint pour les personnes en chaise roulante

Non accessible aux personnes en chaise roulante

Accessible aux personnes en chaise roulante, annonce préalable requise

## Caratteristiche dei treni

## BerninaExpress

Treno turistico con carrozze panoramiche e prestazioni supplementari, climatizzazione, prima e seconda classe. Si ferma solo in determinate località. Servizio di ristorazione. Prenotazione anticipata dei posti obbligatoria, supplemento richiesto. Il trasporto di biciclette non è consentito.

## Voralpen-Express

Treno turistico con fermata in determinate località. Interni accoglienti e servizio di ristorazione. Prenotazione anticipata dei posti obbligatoria per i gruppi a partire da 10 persone. È possibile il trasporto di biciclette (numero limitato di posti). Sono validi tutti i biglietti dell'offerta svizzera e internazionale.

Treno senza garanzia per coincidenze e osservanza dell'orario.

Le corse designate con «TX» sono effettuate con un taxi. Si applicano le disposizioni valide per il trasporto pubblico.

Acquistare e/o convalidare il biglietto prima di iniziare il viaggio. I viaggiatori senza titolo di trasporto valevole pagano un supplemento speciale.

Con supplemento

Carrozze dirette

Esercizio con treni a vapore

Carrozze letti

Carrozze cuccette

Sleeperette (poltrone reclinabili)

Carrozze panoramiche

Ristorante

Bistro/Ristorante a bordo con scelta limitata

Carrozza bar/Servizio di buffet

Minibar o zona catering

Prenotazione dei posti obbligatoria

Prenotazione dei posti possibile

Trasporto di gruppi non autorizzato

Solo 1<sup>a</sup> classe

Solo 2<sup>a</sup> classe

Nessun carico in proprio di biciclette

Carico in proprio di biciclette possibile. Prenotazione obbligatoria

Carrozze famiglia con spazio giochi

Accessibile alle persone in sedia a rotelle

Limitatamente accessibile alle persone in sedia a rotelle

Non accessibile alle persone in sedia a rotelle

Accessibile alle persone in sedia a rotelle, preavviso necessario

## Caracterisaziun dals trens

## BerninaExpress

Tren turistic cun in vagun panoramic includ prestaziun supplementaras, climatisà, 1. e 2. classa. Il tren ferma mo en lieus elegids. Mangiar e baiver al plaz da seser u en il vagun-restaurant. Reservaziun da piazzas preliminar e supplement obligatoric. Nagin transport da velos.

## Voralpen-Express

Tren turistic che ferma en lieus elegids. Interiu empernaivel e pussaivladad da mangiar e da baiver. Reservaziun da piazzas preliminar per gruppas a partir da 10 persunas è obligatorica. Transport da velos è pussaivel. Quantitad limitada da piazzas. Tut ils bigliets cumprads en Svizra u tar in da noss partenaris internaziunals èn valaivels.

Tren senza garanzia per colliaziun ed observaziun da l'urari.

Ils curs segnads cun TX vegnan fatgs cun il taxi. I valan las disposiziun da trasport dal traffic public.

P.pl. cumprar e/u svalitar il bigliet avant il viadi. Passagiers senza bigliet valaivel pajan ina taxa supplementara.

Cun taxa supplementara

Vaguns directes

Locomotiva a vapur

Vagun-letgs

Vagun-cutschettas

Sleeperette (pultruna)

Vaguns panoramics

Restaurant

Bistro/Bartga restaurant cun autoservetsch

Vaguns/Bartga bar

Minibar u zona catering

Reservaziun da piazzas obligatoria

Reservaziun da piazzas è pussaivla

Transport da gruppas letg autorisà

Mo 1. classa

Mo 2. classa

Betg pussaivel da chargiar sez il velo

Chargiar sez il velo pussaivla. Reservaziun obligatoria

Vagun da famiglia cun piazza da gieu

Accessibel per persunas en sutga cun rodas

Parzialmain accessibel per persunas en sutga cun rodas

Betg accessibel per persunas en sutga cun rodas

Accessibel per persunas en sutga cun rodas, preannunzia necessaria

## Train identification

## BerninaExpress

Tourist train with panorama coach including additional services, air conditioning, 1st and 2nd class. Stops only at selected stations. Catering facilities. Advance seat reservation compulsory, supplement payable. Bicycles may not be carried.

## Voralpen-Express

Tourist train with stops at selected stations. Attractive interior and catering facilities. Advance seat reservation compulsory for groups of 10 or more. Bicycles may be carried; the number of places is limited. All tickets purchased in Switzerland or through one of our international partners are valid.

Train without any guarantee for connections or adherence to the timetable.

The services labelled TX are provided by a taxi. The conditions of carriage for public transport apply.

Purchase and/or validate ticket before departure. Passengers without a valid ticket pay a special surcharge.

Supplementary charge

Through coaches

Steam operation

Sleeping Car

Couchette Car

Sleeperette Car (reclining seats)

Panorama coach

Restaurant

Bistro/Boat restaurant with limited offer

Bar Coach/Bar lounge on boat

Minibar or catering zone

Reservations compulsory

Reservations possible

Parties not admitted

First class only

Second class only

No self-service loading of bicycles

Self-service loading of bicycles possible. Reservation obligatory

Family Coach with play area

Wheelchair-accessible

Restricted wheelchair access

Not wheelchair-accessible

Wheelchair-accessible, prior notification required

## Wie lese ich das Fahrplanfeld?

### Ortsverzeichnis

560	Thun	<b>290, 298, 300, 442,</b>
		310.20, 310.25, 310.30,
		310.40, 310.45, 310.55,
		310.60, 310.70, 3310, 3310.1,
		3310.3
554	Thundorf	840.45
510	Thunstetten	450.58
550	Thurnen	<b>298, 297.20</b>

Fettgedruckte Fahrplanfeldnummern bezeichnen Bahnstrecken.

### Numer des Fahrplanfeldes

Sie finden die Nummer des Fahrplanfeldes links von der Streckenkennzeichnung. Mit der Numerierung wird die Art des Verkehrsmittels gekennzeichnet.

Bahnen Schweiz  
Seilbahnen  
Schiffe  
Autobusse

<b>840</b>	<b>Zürich HB–Win</b>
→	Genève-Aéroport → Genève 150 Lausanne 210, 250
	1–1999
	2000–2999
	3000–3999
	10.001.–90.999

### Einschränkungen

Unterhalb der Streckenkennzeichnung finden Sie Angaben über eingeschränkte Verkehrsdauer. Diese sind für das gesamte Fahrplanfeld verbindlich.

<b>Rigi-Arth-Goldau</b>
Sommer 28 Mai - 22 Okt und Früh

### Ortsspalte

#### Abfahrt

Nach den Ortsnamen stehen generell die Abfahrtszeiten.

#### Ankunft

Wenn Ankunftszeiten angegeben sind, ist das international gebräuchliche Zeichen **O** vorangestellt.

### Anschlüsse

Die Fahrplanfeldnummern hinter den Ortsnamen verweisen auf wichtige Anschlussstrecken. Das Zeichen **7** gibt die minimal benötigte Umsteigezeit in Minuten innerhalb dieses Haltepunktes an. Ist kein Zeichen aufgeführt, genügen 2 Minuten zum Umsteigen.

Züge und Autobusse warten keine Anschlüsse der Städtischen Verkehrsbetriebe (Trams, Trolleybusse und Busse) ab.

<b>Winterthur</b>		
<b>Zürich Flughafen</b>	→	○
<b>Zürich HB</b>	<b>7</b>	○
Zürich HB 700		
Basel SBB	<b>8</b>	○
Zürich HB 660		
Luzern	○	
Zürich HB 601		
Lugano	○	
Zürich HB 650		
Bern 450	○	
Biel/Bienne 410	○	
Lausanne 210, 250	○	
Genève 150	○	
Genève-Aéroport	→	○

## Comment consulter le tableau-horaire?

### Liste des localités

La liste des localités mentionne dans l'ordre alphabétique toutes celles qui sont desservies par les transports publics.

Elle indique à gauche du nom de la localité l'altitude et à droite, les numéros des tableaux-horaires qui s'y rapportent.

Les numéros des tableaux-horaires des chemins de fer sont imprimés en gras.

### Número du tableau-horaire

Le numéro du tableau-horaire figure à gauche de la désignation du parcours. La numérotation indique le genre des divers modes de transport.

Chemins de fer en Suisse  
Seilbahnen  
Bateaux  
Autobus

### Restrictions

Vous trouverez en dessous de la désignation du parcours une éventuelle restriction des périodes de circulation. Celle-ci est valable pour tout le tableau-horaire.

### Colonne des localités

#### Départ

Les horaires indiquent généralement les heures de départ.

#### Arrivée

S'il s'agit des heures d'arrivée, le signe **O** figure à droite du nom de la localité.

### Correspondances

Les numéros de cadres-horaires figurant à droite du nom des localités renvoient aux lignes de correspondances importantes.

Le signe **7** indique en minutes le temps minimum nécessaire pour changer de train à cet arrêt. L'absence de signe signifie que 2 minutes suffisent.

Les trains et les autobus n'assurent pas les correspondances avec les transports urbains (trams, trolleybus et bus).

## Come si legge il quadro d'orario?

### Elenco delle località

In questo elenco trovate, per ordine alfabetico, tutte le località che sono servite dai trasporti pubblici. Prima del nome, è indicata l'altezza sul livello del mare; dopo il nome, c'è il numero del quadro d'orario.

I numeri di quadri d'orario stampati in grassetto contraddistinguono percorsi ferroviari.

### Numero del quadro d'orario

Trovate il numero del quadro d'orario a sinistra della definizione del percorso. La numerazione contrassegna la specie del mezzo di trasporto.

Ferrovie in Svizzera  
Trasporti a fune  
Battelli  
Autobus

### Limitazioni

Sotto la definizione del percorso sono stampate eventuali limitazioni dei periodi di circolazione. Queste sono vincolanti per tutto il quadro d'orario.

### Colonna della località

#### Partenza

Dopo i nomi delle località si trovano generalmente gli orari di partenza.

#### Arrivo

Se sono indicati gli orari di arrivo, viene anteposto il segno **O** utilizzato a livello internazionale.

### Coincidenze

I numeri dei quadri d'orario dietro la località rimandano ad importanti linee in coincidenza. Il segno **7** indica il minimo di minuti necessari per cambiare di treno a questo punto di fermata. Se non è indicato alcun segno, 2 minuti bastano per cambiare.

Treni e autobus non attendono nessuna coincidenza delle aziende di trasporti urbani (tram, trolleybus e bus).

## Co leger il quader d'urari?

### Register dals lieus

En il register dals lieus chattais vus en successiun alfabetica tut ils lieus che vegnan servids dal traffic public.

Avant il num dal lieu è inditgada l'autezza sur mar, davos quel il numer dal quader d'urari.

Quaders d'urari stampads grass inditgeschan las lingias da viafier.

### Numer dal quader d'urari

Vus chattais il numer dal quader d'urari a sanestra dal num dal trajet.

La numeraziun inditgescha il gener dal mezz da transport.

Viafiers svizras  
Telefericas  
Bartgas  
Autobus

### Restricziuns

Sut il num dal trajet chattais vus indicaziuns da durada da circulaziun limitads.

Quellas valan per l'entir quader d'urari.

### Colonna dal lieu

#### Partenza

Suenter ils nums dals lieus stattan en general ils temps da partenza.

#### Arriv

Sch'il temp d'arriv è inditgà, figurescha davant quel il segn internaziunal **O**.

### Colliaziuns

Ils numers dal quader d'urari inditgads davos ils nums locals rinviesschan a trajets da colliaziun impurtants. Il segn **7** inditgescha en minutas il temp minimal necessari per midar tren a questa fermada. Sch'i n'è inditgà nagut tanschan duas minutas per midar tren.

Trens e bus na spetgan naginas colliaziuns dal traffic local urban (trams, trolleybus e bus).

## How do I read the route table?

### List of localities

In the list of localities, you find in alphabetic order all the places served by public transport. The altitude a.s.l. is indicated before, and the route table number is indicated after the place name.

Numbers in heavy type denote railway lines.

### Number of route table

You will find the number of the route table to the left of the route indication. The structured numbering indicates the type of transportation means.

Railways in Switzerland  
Cableways  
Boats  
Buses

### Restrictions

Below the route specification, you find an indication in case the services are only seasonal. This restriction applies to the entire table of the given route.

### Station name column

#### Departure

Timings given after the station names generally denote departure times.

#### Arrival

Where arrival times are indicated, then the sign **O** precedes the time indications. This is international usage.

### Connections

The timetable numbers next to place names refer to important connecting routes. The character **7** indicates the minimum number of minutes required for changing trains within the same stop. If this character is not indicated, two minutes are enough to change trains.

Trains and buses do not wait for services operated by municipal transport systems (trams, buses, trolleybuses).

Für Anschlüsse im Verspätungsfall beachten Sie bitte die Hinweise zu den verschiedenen Zugkategorien unter «Zugcharakterisierung».

Pour les correspondances lors de retards, référez-vous aux remarques figurant dans les «caractéristiques des trains».

Per le coincidenze in caso di ritardo, si osservino per favore i rimandi alle diverse categorie di treno sotto «Caratteristiche dei treni».

Per colliaziuns en cas d'in retard observai per plaschair las indicaziuns per las differents categorias da trens sut «Caracterisaziun dal tren» sin las.

For connections in the event of delays, please note the references to the various types of train under "Train identification".

<b>EC</b> 9 (*)	<b>IC</b> 573 R(*)	<b>EC</b> 161 *A	7853
<b>13 12</b>	<b>13 37</b>	<b>13 40</b>	
13 22	IC Basel SBB	EC MARIA THERESIA	
13 32	IC Zürich HB	IC Maria Theresia	
13 41	IC Wien	IC Maria Theresia	
13 57	IC Wien	IC Maria Theresia	
13 59	EC Dortmund	IC Maria Theresia	14 02
			14 04
			14 10
			14 13
			14 18

**Fahrplanspalte**

**Art des Verkehrsmittels**

Im Kopf der Fahrplanspalte finden Sie Kennzeichnungen über die Art des Verkehrsmittels wie **EC**, **IC**, **☐**, **☐**.

**Colonne des heures**

**Indication du moyen de transport**

En tête des colonnes des heures figurent les caractéristiques du moyen de transport comme **EC**, **IC**, **☐**, **☐**.

**Colonna degli orari**

**Genere del mezzo di trasporto**

All'inizio della colonna dell'orario vengono indicate le caratteristiche relative al genere del mezzo di trasporto come **EC**, **IC**, **☐**, **☐**.

**Colonna d'urari**

**Gener da med da transport**

Al chau da la colonna d'urari chattais vus segns davart il gener dal med da transport sco **EC**, **IC**, **☐**, **☐**.

**Timetable column**

**Type of transportation means**

At the head of the column, you find symbols identifying the type of train or the type of transportation means, like **EC**, **IC**, **☐**, **☐**.

<b>EC</b> 97 ☐	<b>S1</b> 17177	<b>IR</b> 589 (*)	<b>IR</b> 2087 FA	<b>S1</b> 17279
<b>19 14</b>	19 20	<b>19 22</b>	<b>19 42</b>	19 50
IR Bern	IR Basel SBB	IR Basel SBB	IR Basel SBB	IR Basel SBB
19 26	19 36	19 44	19 49	20 06
19 35	19 49	20 02	20 06	20 10
		20 14	20 14	20 19
		20 22	20 26	20 26

**Nummer**

Die Nummer wird ebenfalls im Kopf der Fahrplanspalte angegeben.

**Numéro**

Le numéro est aussi mentionné en tête de la colonne des heures.

**Numero**

Anche il numero viene riportato in testa alla colonna degli orari.

**Numer**

Il numer vegn medemamain inditgà al chau da la colonna d'urari.

**Number**

The number is also given at the head of a column.

**Zugcharakterisierung**

Fettgedruckte Zeitangaben und Zuglauflinien bezeichnen EuroCity-, InterCity-, InterRegio- und RegioExpress-Züge.

**Caractéristiques du train**

Les horaires et la ligne désignant les parcours sont imprimés en caractères gras pour les trains EuroCity, InterCity, InterRegio et Regio Express.

**Caratteristica del treno**

Gli orari di circolazione e le linee continue in grassetto indicano che si tratta di treni EuroCity, InterCity, InterRegio e Regio Express.

**Gener da tren**

Indicaziuns da temp e lingias da tren stampadas grass designeschon trens EuroCity, InterCity, InterRegio e RegioExpress.

**Indications denoting train types**

Heavy print for time indications and for the vertical lines showing train runs, denotes EuroCity-, InterCity-, InterRegio- and Regio-Express Trains.

Normal gedruckte Zeitangaben und Zuglauflinien verweisen auf Regio- und S-Bahn Züge.

Pour les trains Regio et RER, les horaires et la ligne désignant le parcours sont imprimés en caractères maigres.

Le indicazioni stampate in carattere normale indicano che si tratta di treni Regio e S-Bahn (Rete celere).

Indicaziuns da temp e lingias da tren stampadas normal designeschon trens Regio e trens S.

Normal print stands for Regio Trains and "S-Bahn" Rapid Transit System.

19 35	<b>20 17</b>			
20 02	20 23			
20 08	<b>20 28</b>		<b>21 01</b>	
20 20	<b>20 40</b>			
20 36	<b>20 53</b>	20 55		
20 39	<b>20 56</b>	20 59	<b>21 22</b>	
ICN	23594	IC	190	S1
15 44	744	190	23194	
20 48	21 00	<b>21 11</b>	<b>21 23</b>	21 25
		IC	IC	21 28
		21 30	21 30	21 30
		21 35	21 35	21 35
20 55	21 12	<b>21 18</b>		21 35
20 56		<b>21 19</b>		21 35

**Umsteigen**

Die Lauflinie rechts der Verkehrszeit zeigt an, auf welchen Strecken der Zug/das Schiff verkehrt.

Steht die Lauflinie auch in den Anschlussangaben, fährt der Zug/das Schiff über diese Strecke, so dass nicht umgestiegen werden muss.

**Changement**

La ligne continue à droite des heures de circulation indique le parcours sur lequel le train/le bateau circule. Si la ligne figure aussi à droite des heures données en correspondance, cela signifie que le train/le bateau circule aussi sur ce parcours et qu'il n'est pas nécessaire de changer.

**Cambiamento di treno**

La linea continua a destra dell'orario di circolazione indica qual è la tratta percorsa dal treno/dal battello. Se la linea continua viene riportata anche nelle indicazioni relative alle coincidenze, questo significa che il treno/il battello circola su questo percorso e che pertanto non si deve trasbordare.

**Midar tren**

La lingia a dretga dal temp da circulaziun inditgescha sin tge lingia ch'il tren/la bartga cursescha. Stat la lingia era en las indicaziuns da collaiaziun, cursescha il tren/la bartga sur quest trajet, uschia ch'in na sto midar.

**Connecting services**

The vertical line to the right of the time indications shows on which sectors the train or boat is running. In case the vertical line appears also where the timings for connecting trains are shown, then the train or boat is a through service and no change is necessary.

<b>IR</b> 2005	<b>S4</b> 15411	<b>IR</b> 6319	<b>IR</b> 2009
<b>5 51</b>	5 20		<b>5 38</b>
IR Bern	5 22		IR Bern
	5 27		
	5 30		
	5 35		
	5 37		
<b>5 04</b>	5 43		<b>5 51</b>
<b>5 05</b>			<b>5 52</b>
<b>5 17</b>			<b>6 04</b>
<b>5 25</b>	5 52		<b>6 11</b>
	5 55		
	5 58		
	6 03		
	6 06		
<b>5 37</b>	6 10		<b>6 24</b>

**Zugspalte**

(...) Verkehrt nur zeitweise auf diesem Abschnitt.

**Colonne du train**

(...) Période de circulation restreinte sur ce tronçon.

**Colonna del treno**

(...) Circola solo periodicamente su questo percorso.

**Colonna dal tren**

(...) Circulescha mo temporarmain sin quest trajet.

**Train column**

(...) Runs on this line sector occasionally only.



765	478	163	17127	51	585
8071	1010	8141	8201	824	8221
			828	828	
			831	831	
			836	836	
			840	840	
			844	844	
			849	849	
			852	852	
			856	856	

## Angebote

Im Kopf der Fahrplanspalte finden Sie auch Hinweise auf besondere Leistungen wie Schlaf- und Liegewagen, Verpflegungsmöglichkeiten usw.

## Eingeschränkte Verkehrsdauer für Verkehrsmittel

Eine Wellenlinie vor der Verkehrszeit bedeutet, dass ein Verkehrsmittel (Zug, Bus, Schiff) nicht alle Tage verkehrt.

Die Zeichen oder Hinweiszahlen am Anfang und Ende der Wellenlinie geben Auskunft über die genaue Verkehrsdauer.

Die Zeichen ✕ + A B C sind in der Zeichenklärung, die Hinweiszahlen (10-99) beim betreffenden Fahrplan erläutert.

## Allgemeine Feiertage

Allgemeine Feiertage sind: 1 und 2 Jan, Karfreitag, Ostermontag, Auffahrt, Pfingstmontag, 1 Aug, 25 und 26 Dez

## Halt auf Verlangen

Steht das Zeichen X nach dem Stationsnamen, halten alle Züge nur auf Verlangen.

Steht das Zeichen vor der Abfahrtszeit, so hält der betreffende Zug/Bus nur auf Verlangen.

Wenn Sie in diesen Fällen einsteigen wollen, so schalten Sie das besondere Haltesignal ein oder machen sich dem heranahenden Verkehrsmittel rechtzeitig bemerkbar. Wenn Sie aussteigen wollen, verständigen Sie das Zugspersonal rechtzeitig, spätestens auf der vorangehenden Station.

## Angebote

En tête des colonnes des heures figurent également des renseignements sur les prestations particulières, telles que voiture-lits et voiture-couchettes, possibilités de restauration etc.

## Période de circulation restreinte pour les moyens de transport

Une ligne ondulée devant les heures de circulation signifie que le moyen de transport (train, autobus, bateau) ne circule pas tous les jours.

Les jours de circulation sont indiqués par un signe ou un renvoi au début et à la fin de la ligne ondulée.

Les signes ✕ + A B C sont définis dans le tableau «Explication des signes» alors que les renvois (10-99) sont précisés sur la page même de l'horaire.

## Fêtes générales

Les fêtes générales sont: 1<sup>er</sup> et 2 jan, Vendredi saint, lundi de Pâques, Ascension, lundi de Pentecôte, 1<sup>er</sup> août, 25 et 26 déc

## Arrêt sur demande

Lorsque le signe X figure après le nom de la localité, les trains ne s'arrêtent que sur demande.

Lorsque le signe X figure devant l'heure de départ, le train/bus en question s'arrête seulement sur demande. Si vous désirez dans ce cas prendre le train, veuillez actionner le signal prévu à cet effet ou attirer à temps l'attention du mécanicien. Si vous voulez descendre du train, veuillez en informer le personnel roulant au plus tard à la gare d'arrêt précédente.

## Servizi

All'inizio della colonna degli orari si trovano anche richiami circa prestazioni particolari, quali carrozze letti e carrozze cuccette, possibilità di ristoro ecc.

## Circolazione limitata per i mezzi di trasporto

Una linea ondulata prima dell'orario di circolazione sta ad indicare che un mezzo di trasporto (treno, autobus, battello) non circola tutti i giorni.

I segni o i numeri di riferimento all'inizio ed alla fine della linea ondulata informano sul periodo esatto di circolazione.

Il significato di segni come ✕ + A B C è chiarito nella Spiegazione dei segni, mentre i numeri di riferimento (10-99) vengono spiegati nel rispettivo orario.

## Giorni festivi generali

Sono giorni festivi generali: 1<sup>o</sup> e 2 gen, Venerdì Santo, Lunedì di Pasqua, Ascensione, Lunedì di Pentecoste, 1<sup>o</sup> ago, 25 e 26 dic

## Fermata a richiesta

Se dopo il nome della stazione è stampato il segno X, tutti i treni fermano solo su richiesta.

Trovandosi il segno prima dell'orario di partenza, in questo caso il corrispondente treno/bus si ferma solo a richiesta. Pertanto, se si intende salire, occorre azionare il particolare segnale di fermata o farsi notare tempestivamente dal mezzo che si avvicina. Se si vuole scendere, bisogna darne avviso in tempo al personale di servizio, al più tardi alla stazione precedente.

## Servetsch

Al chau da la colonna d'urari chattais vos era renviaments a prestaziuns spezialas sco vagunlets e vagun-cutschettas, pussaivladads d'alimentaziun etc.

## Circulaziun limitada per il med da transport

Ina lingia ondulada davant il temp da circulaziun signifitga ch'il med da transport (tren, autobus, bartga) na cirlulescha betg mintga di.

Ils segns u ils numers da renviament a l'entschatta u a la fin da la lingia ondulada infurmeschan davart il temp exact da circulaziun.

Ils segns sco ✕ + A B C èn declerads en las explicaziuns dals segns, las cifras da renviament (10-99) tar l'urari correspondent.

## Dis da festa generals

Dis da festa generals èn: 1. e 2 schan, Venderdi sontg, glindesdi da Pasca, Ascensiu, glindesdi da Tschuncaisma, 1. avust, 25 e 26 dec

## Fermada sin dumonda

Stat il segn X suenter il num da la staziun, sa ferman tut ils trens mo sin dumonda.

Stat il segn avant il temp da partenza, sa ferma il med da traffic correspondent mo sin dumonda. Sche vus vulais damai entrar, mettai en funcziun il signal da fermada u attirai a temp l'attenziun dal med da traffic avischant. Sche vus vulais sortir, infurmai a temp il personal dal tren, il pli tard a la staziun precedenta.

## Services

At the head of the individual table column, you find also pointers indicating special services like Sleeping Car and Couchette Car, catering on train etc.

## Restricted period of operation of the respective service

A vertical wavy line to the left of the time indications means that the respective service (train, bus, boat) does not operate every day.

The symbols or reference numbers at the beginning and the end of the wavy line refer to information on periods of operation.

The symbols like ✕ + A B C are explained in "Explanation of symbols". The reference numbers (10-99) are explained in the corresponding table.

## Public holidays

Public holidays are: 1 and 2 Jan, Good Friday, Easter Monday, Ascension, Whitsun Monday, 1 Aug, 25 and 26 Dec

## Stop on request

If the X sign is placed after the station name, all trains stop on request only.

If the X sign is placed immediately before the departure time, then that particular train or bus stops on request only. If you want to board, you switch on the special stop signal provided, or you give hand signs to the approaching train or bus early enough. If you wish to alight, please inform the staff in good time, at the latest at the preceding station



La Vuarpillièr	✕	1708
L'Assè	✕	1709
Trélex	✕	1712
Givrins	✕	1715
Genolier	✕	1717
Sus-Châtel	✕	1719
La Joy-Clinique	✕	1721
Le Muids	✕	1724
Bassins	✕	1726
Arzier	✕	1729
La Châverrie-Montere	✕	1733
St-Cergue	○	1737
St-Cergue	○	1739
Les Prallies	✕	1743
La Givrine	✕	1747
La Cure	○	1752



## Höhe

**A**

528	Aadorf <b>850</b> , 80.834, 80.835
383	Aarau <b>643, 644, 650, 650.1, 653, 700, 800 53</b> , 50.135, 50.136, 50.201, 50.202, 50.203, 50.204, 50.205, 50.206, 50.207, 50.521, 50.523, 50.524, 50.525
383	Aarau Torfeld <b>644</b>
449	Aarberg <b>291</b> , 22.086, 22.910, 30.100, 30.361, 30.365, 30.366
412	Aarburg-Oftringen <b>450, 510</b> , 50.126, 50.502, 50.560, 50.601, siehe auch Oftringen
618	Aareschlucht Ost <b>474</b>
604	Aareschlucht West <b>474</b>
439	Aarwangen <b>413</b>
415	Aarwangen Schloss <b>413</b>
506	Aathal <b>740, 800 514</b>
539	Abtwil AG 50.347
644	Abtwil SG 80.007, 80.092, 80.132, 80.158
1085	Achseten 31.230, 31.231, 31.945
1239	Acla (Safien) 90.401
1532	Acla da Fans 90.921
1202	Acla da Fontauna <b>920</b>
450	Aclens 10.735, 10.791
1756	Acquacalda 62.136
538	Acquarossa-C 62.131, 62.133, 62.134, 62.136
1356	Adelboden 31.230, 31.232, 31.233, 31.234, 31.235, 31.236, 31.237, 31.945, 2421, 2425
1406	Adelboden Unter dem Birg 31.232, 2427
696	Adetswil 70.850, 79.087
547	Adligenswil 60.026, 60.073, 60.907
450	Adlikon b. Andelfingen 70.612, 79.060
440	Adlikon b. Regensdorf 70.451, 70.453, 70.456, 70.485, 79.045
452	Adliswil <b>712</b> , 70.151, 70.152, 70.153, 70.156, 70.162, 70.184, 70.185, 2705
530	Aedermannsdorf 50.129
497	Aefligen <b>304.1</b> , 30.912
772	Aegeri, siehe Sattel-Aegeri
433	Aegerten 22.074, 22.075, 22.910
1801	Aelpli 2848
1490	Aempächli 2837
1360	Aemsigen <b>473</b>
440	Aesch (Neftenbach) 70.670, 79.064
628	Aesch b. Maur 70.744
299	Aesch BL <b>230</b> , 50.065, 50.068
311	Aesch BL Dorf <b>507</b> , 50.065, 50.927
485	Aesch LU 60.107, 60.697, 3651.1, 3651.2, 3651.3

## Altitude

**Aesch ZH**

537	Aesch ZH 70.215, 70.245, 79.022
740	Aeschau 30.271
902	Aeschi b. Spiez 31.061, 31.066
500	Aesch SO 40.005, 40.016, 40.953
1014	Aeschiried 31.061, 31.067
713	Aeschlen b. Oberdiessbach 31.044, 31.915
770	Aeschlen ob Gunten 31.024
609	Aetigkofen 30.885, 40.954
479	Aetingen 30.886, 40.954
490	Aettenschwil 50.347
700	Aeugst am Albis 70.225, 70.235/236, 79.024
672	Aeugstertal 70.235/236
489	Affeltrangen 80.837, siehe auch Tobel-A
494	Affoltern am Albis <b>711, 800 514, 800 55</b> , 50.217, 70.200, 70.212, 70.213, 70.215, 70.223, 70.225, 79.024
803	Affoltern i.E. 30.471
735	Affoltern-Weier 30.471, 30.483
627	Agarn 12.475, 12.491
365	Agarone 62.322
603	Agasul 70.640, 79.062
520	Agiez 10.680
274	Agno <b>635</b> , 62.424
341	Agnuzzo, vedi Capella-A
556	Agra 62.436
502	Agriswil 20.122
404	Aigle <b>100, 124, 125, 126</b> , 12.111, 12.140, 12.141, 12.142, 12.143, 12.144
440	Aigle-Château <b>124</b>
430	Aigle-Dépôt <b>125</b>
403	Aigle-Hôpital <b>126</b>
430	Aire-la-Ville 11.119
1142	Airolo <b>600, 631</b> , 12.682, 62.110, 62.111, 62.112, 62.113, 62.115, 62.117, 62.191, 2600.1
304	Albate-Camerlata (I) <b>631</b>
520	Alberswil 60.091, 60.271
767	Albeuve <b>253</b> , 20.266
2100	Albigna 2958
1312	Albinen 12.472, 12.476
1554	Albinenleitern 12.476, 2243
701	Albligen 30.131
480	Albonago 62.410, 62.412, 2653
512	Alchenflüh, s. Kirchberg-A
2312	Albulapass 90.593
570	Aldesago 62.412, 2653
563	Algetshausen 80.729, 80.738
533	Alikon 50.347
1612	All'Acqua 62.111, 62.112
422	Allaman <b>150</b> , 10.720, 10.721, 10.723, 10.725, 10.729, 10.846
450	Alle <b>238</b> , 22.177, 22.212
638	Allenlüften 30.560

## Altitudine

**Allens**

546	Allens 10.735
709	Allenwinden 60.601, 60.634, 60.691
883	Allerheiligenberg 50.555
1113	Alliaz, voir Ondallaz-L'Alliaz
1006	Allières <b>120</b>
1732	Allmenalp 2411
1509	Allmend <b>311</b>
1907	Allmendhubel 2463
566	Allmendingen b. Bern 30.040, 31.915
586	Allmendingen b. Thun 31.003, 31.927
287	Allschwil 50.006, 50.033, 50.048, 50.061, 50.064, 50.923
781	Almens 90.511, 90.512
879	Alosen 60.610
2265	Alp Darlux 2955
2091	Alp Grüm <b>950</b>
2326	Alp Languard 2982
1724	Alp Pradaschier 2920
1395	Alp Sellamatt 2765
1929	Alp Stätz 2922
2490	Alp Trider Sattel 2995
1819	Alpe Casaccia 62.136
1396	Alpe di Neggia 62.326
1534	Alpe Foppa 2640
1616	Alpigen <b>312</b>
452	Alpnach Dorf <b>470</b> , 60.342, 60.908
436	Alpnachstad <b>470, 473</b> , 60.908, 3601
996	Alpthal 60.554
889	Alt St. Johann 80.790, 2765
1387	Altanca 62.116, 2603
540	Altavilla 20.520
541	Altbüron 40.051, 50.608, 60.281
520	Alt Dorf SH 71.024
447	Altdorf UR <b>600</b> , 60.093, 60.310, 60.401, 60.402, 60.403, 60.404, 60.405, 60.408, 60.409
412	Altendorf <b>720, 800 52</b> , 72.522, 72.524, 3730
396	Altenrhein 80.305, 3830
617	Alter Zoll <b>856</b>
758	Alterswil FR 20.123
519	Alterswilen 80.921
398	Altikon 70.615, 79.061, siehe auch Thalheim-Altikon
482	Altishofen 60.091, 60.271, 60.961
334	Altmarkt <b>502</b>
920	Altmatt <b>670</b>
409	Altnau <b>820</b> , 80.922, 80.923, 80.925, 3800, 3801
429	Altreu 40.032, 3216
430	Altstätten SG <b>880, 881</b> , 80.226, 80.300, 80.301, 80.331, 80.332, 80.333
469	Altstätten Stadt <b>856</b>
487	Altwis 60.107, 60.697
948	Alvaneu Bad 90.572

## Höhe

Alvaneu Dorf	
1183	Alvaneu Dorf 90.183, 90.572
1001	Alvaschein 90.521, 90.571
700	Alvier, siehe Hotel Alvier
430	Ambilly 11.061
989	Ambri-Piotta <b>600, 631</b> , 62.115, 62.116, 62.117, 62.191
908	Amden 80.650, 2780
1520	Aminona 12.421, 12.431, 12.435
436	Amlikon 80.838
456	Ammerswil AG 50.392
529	Ammerzwil BE 30.363
437	Amriswil <b>840</b> , 80.931, 80.940, 80.941, 80.942, 80.943, 80.944, 80.949
649	Amsoldingen 31.003, 31.927
522	Amsteg 60.401, 60.407, 2588
982	Andeer 62.214, 90.171, 90.541, 90.551, 90.552
402	Andelfingen <b>762, 800 S24</b> , 70.605, 70.612, 70.677, 79.063, 79.069
1436	Andermatt <b>142, 144, 1983</b> , <b>920</b> , 12.681, 12.682, 31.162, 60.421, 62.110, 2597
1185	Andiast 90.424
690	Andwil SG 80.156, 80.159
472	Andwil TG 80.924
1112	Angeli Custodi 90.701, 90.702
415	Anglikon AG 50.345
373	Anières 11.105, 3150
430	Annemasse 11.061
595	Anwil 50.102
1526	Anzère 12.342, 12.351, 12.352, 2215
984	Anzonico 62.124
580	Aosta (I) 12.211
786	Appenzell <b>854, 855</b> , 80.191, 80.193
642	Apples <b>156</b> , 10.728
490	Aproz 12.361
788	Aquila 62.131
736	Aranno 62.424, 62.427
1140	Arbaz 12.342
263	Arbedo 62.201, 62.214, 62.271, vedi anche Castione-A
633	Arboldswil 50.070, 50.952
399	Arbon <b>845</b> , 80.200, 80.201, 80.209, 80.940, 80.941, 3800
402	Arbon Seemoosriet <b>845</b>
391	Arcegno 62.314
432	Arch 22.934, 40.008, 40.033, 40.951
372	Arcisate (I) <b>630</b>
728	Arconciel 20.233
1432	Ardez <b>910, 960</b> , 90.851, 90.911
488	Ardon <b>100</b> , 12.311
463	Arenenberg 80.833
438	Areuse <b>215</b> , 21.613
944	Arezen 90.401
812	Argnoud 12.354
350	Arisdorf 50.083, 50.928, 50.950

## Altitude

Aristau	
405	Aristau 50.217, 50.341, 70.245
294	Arlesheim, siehe Dornach-A
330	Arlesheim Dorf <b>505</b> , 50.063, 50.064, 50.927
621	Arnegg <b>852</b> , 80.154, 80.159
553	Arnex <b>200</b> , 10.680
458	Arnex-sur-Nyon 10.810
570	Arni AG 50.231, 70.205, 70.215, 70.245, 79.022
849	Arni BE 30.272, 30.472
824	Arnisäge 30.272, 30.472
1372	Arnisee 2588, 2599
582	Arogno 62.541
2014	Arolla 12.382
200	Arona (I) 3630
1739	Arosa <b>930</b> , 90.061, 90.062, 2910, 2912
860	Arosio 62.423
641	Arrisoules 10.650
420	Arth am See 60.621, 3660
510	Arth-Goldau <b>600, 602, 653</b> , <b>670</b> , 60.501, 60.523, 60.621
398	Artore 62.204, 62.274
1270	Arvenbüel 80.650
1231	Arveyes <b>127</b>
820	Arvigo <b>2615</b> , 62.215
842	Arzier <b>155</b>
486	Arzo 62.524, 62.525
1273	Ascharina 90.222
210	Ascona 62.301, 62.305, 62.316, 3630
509	Asp 50.135
625	Astans <b>101</b>
631	Astano 62.426
569	Asuel 22.176
776	Attalens 10.216, 10.292, 20.481
487	Attelwil 60.085
472	Attikon, siehe Rickenbach-A
470	Attinghausen 60.402, 60.403, 60.404, 2591
452	Attisholz, siehe Luterbach-A
467	Attiswil <b>413</b> , 40.952
828	Atzmännig 70.885, 80.630, 2750
405	Au SG <b>880, 881</b> , 80.304
410	Au ZH <b>720, 800 S8</b> , 70.121, 70.122, 3730
500	Aubonne 10.720, 10.721, 10.722, 10.723, 10.725, 10.729
370	Auenstein 50.379
1037	Augio 62.215
273	Augst BL 50.080, 50.083, 50.928, 3700
850	Auliens 12.144
607	Aumont 20.552
619	Auresio 62.324
317	Aurigeno-Moghegno 62.315
622	Auslikon 70.859
932	Ausserberg <b>330</b> , 12.522
1304	Ausserbinn 12.652
1155	Ausserpraden 90.042, siehe auch Praden

## Altitudine

Autavaux	
478	Autavaux 20.551
683	Autigny 20.335
492	Auvernier <b>210, 221</b> , 21.120
430	Auvernier (bateau) 3209.1
432	Auvernier Littoral <b>215</b>
494	Auw 50.347, 60.696
293	Avegno 62.315
929	Aven <b>12.332</b> , 12.331
438	Avenches <b>305</b> , 20.533, 20.535, 20.538, 20.540, 20.544, 20.556
1676	Avers 90.552
735	Avry-devant-Pont 20.336
678	Avry-s-Matran 20.011, 20.339, 20.340, 20.361, 20.362, 20.460, 20.462
428	Avully 11.111, 11.124
420	Avusy 11.110, 11.112
1535	Axalp 31.152
893	Ayent 12.351, 12.352, 12.353, 12.354
1464	Ayer 12.453
493	Azmoos 80.420

B	
444	Baar <b>660, 720, 800 S24</b> , 60.601, 60.602, 60.603, 60.604, 60.614, 60.631, 60.634, 60.636, 60.691, 60.692, 70.280
736	Baar (Nendaz) 12.362, 12.363
428	Baar Lindenpark <b>600, 660</b>
435	Baar Neufeld <b>660</b>
411	Bäch 720, <b>800 S8</b> , 70.189
428	Bachenbülach 70.501, 70.504, 70.530, 70.531, 79.054
853	Bächli (Hemberg) 80.183, 80.185
470	Bachs 70.535, 79.051
488	Bad Ragaz <b>880, 900, 905</b> , 80.451, 80.453, 80.456, 80.460, 90.022, 2805
339	Bad Zurzach <b>701, 761</b> , 50.358, 50.360
385	Baden <b>650, 700, 701, 703</b> , <b>710, 800 S12, 800 S19, 800</b> <b>S6</b> , 50.301, 50.302, 50.303, 50.304, 50.305, 50.306, 50.307, 50.309, 50.312, 50.313, 50.315, 50.316, 50.317, 50.320, 50.322, 50.332, 50.334, 50.352, 50.354, 50.362, 50.533, 50.535, 50.536, 50.537
596	Baggwil 30.105
1044	Bains-de-l'Alliaz 10.220
1208	Bains-de-l'Etivaz 12.174
469	Baldegg <b>651</b> , 60.101, 60.697
478	Baldegg Kloster <b>651</b>
493	Baldingen 50.358
857	Balen-Gassaura 80.451

## Höhe

<b>Balerna</b>	
270	Balerna <b>631</b> , 62.501, 62.502, 62.503, 62.507, 62.517, 62.518
409	Balgach 80.301
865	Ballaigues 10.613, 10.685
503	Ballavaud 12.311
667	Ballenberg 31.151
713	Ballens <b>156</b>
681	Ballens-Froideville <b>156</b>
515	Ballwil <b>651</b> , 60.110, 60.697
1840	Balm (Klausen) 60.409
645	Balm b. Günsberg 40.012, 40.955
595	Balm b. Meiringen 31.174, 31.942
479	Balm b. Messen 30.871, 30.886, 40.954
492	Balsthal <b>412</b> , 50.094, 50.115, 50.129, 50.131
458	Baltenswil 79.078
580	Balterswil 80.735
651	Baltschieder 12.522, 12.523
470	Balzers (FL) 88.011, 88.012E, 88.013, 88.013E, 88.901, 88.902, 90.014
580	Banco 62.426
482	Bänk (Dägerlen) 70.612, 79.060
1587	Bannalpsee 2541
455	Bannwil <b>413</b>
700	Bärau 30.284, 30.285, 30.920
299	Barbengo 62.431, 62.433
476	Bardonnex 11.046
696	Bäretswil <b>742</b> , 70.850, 79.087
449	Bargen <b>291</b>
605	Bargen SH 71.023
384	Barges 12.141
352	Barico 62.421, 62.428
545	Bäriswil BE 30.038, 30.914
769	Barmelweid 50.202
1778	Barrage du Rawil, voir Rawil
2020	Barrage du Sanetsch, voir Sanetsch
365	Bärschwil 50.114, 50.118
522	Barzheim 71.024
410	Basadingen 80.823
275	Basel Aeschenplatz <b>505</b> , <b>507</b> , 50.003, 50.014, 50.015, 50.037, 50.080, 50.928
251	Basel Bachgraben 50.031, 50.038, 50.048, 50.064
263	Basel Bad Bf (D) <b>499</b> , <b>501</b> , 50.001, 50.002, 50.006, 50.021, 50.030, 50.036, 50.055
344	Basel Bruderholz 50.015, 50.016
273	Basel Burgfelderhof 50.003
268	Basel Claraplatz <b>506</b> , 50.008, 50.014, 50.015, 50.031, 50.038, 50.055, 50.922
251	Basel Dreirosenbrücke 50.001, 50.014, 50.021, 50.921

## Altitude

<b>Basel Dreispitz</b>	
284	Basel Dreispitz <b>230</b> , <b>505</b> , <b>507</b> , <b>508</b> , 50.036, 50.037, 50.047, 50.911, 50.920, 50.927
258	Basel Eglisee 50.002, 50.039
267	Basel EuroAirport 50.050
279	Basel Heuwaage <b>505</b> , <b>506</b> , 50.006, 50.016, 50.920, 50.921
249	Basel Kleinhünigen 50.008, 50.036, 50.921
287	Basel Messeplatz 50.001, 50.002, 50.006, 50.014, 50.015, 50.021
248	Basel Museum Tinguely 3700, 3701
278	Basel Neuweilerstrasse 50.008, 50.061
242	Basel Rheinhafen/Dreiländereck 3700, 3701
277	Basel SBB <b>230</b> , <b>498</b> , <b>499</b> , <b>500</b> , <b>501</b> , <b>505</b> , <b>507</b> , <b>700</b> , 50.001, 50.002, 50.008, 50.030, 50.042, 50.048, 50.050, 50.911, 50.927
244	Basel Schifflände <b>506</b> , <b>507</b> , 50.006, 50.014, 50.015, 50.016, 50.031, 50.033, 50.034, 50.036, 50.038, 50.922, 3700, 3701
224	Basel St-Louis Grenze <b>507</b>
243	Basel St. Alban-Tal 3700, 3701
260	Basel St. Jakob 50.036, 50.037, 50.047, 50.920
266	Basel St. Johann <b>498</b> , 50.001, 50.021, 50.921
268	Basel Theater <b>506</b> , <b>508</b> , 50.016, 50.910, 50.911, 50.920, 50.921, 50.922, 50.923, 50.926, 50.927, 50.928
275	Basel Waldighoferstrasse 50.003
268	Basel Wiesenplatz <b>506</b> , 50.921
990	Basse-Nendaz 12.361, 12.362
478	Bassecourt <b>240</b> , 22.133, 22.150, 22.151, 22.152, 9201
455	Bassersdorf <b>750</b> , <b>800</b> <b>524</b> , <b>800</b> <b>57</b> , 70.660, 70.765, 70.766, 70.769, 79.066, 79.078
756	Bassins <b>155</b> , 10.820, 10.830
472	Bätterkinden <b>308</b> , 30.363, 30.884, 30.886, 40.911
369	Bättwil <b>505</b>
435	Bauen 3600
631	Baulmes <b>212</b> , 10.686
639	Bauma <b>742</b> , <b>754</b> , 70.809, 70.835, 70.850, 70.854, 79.087
200	Baveno (I) 3630
441	Bavois <b>210</b>

## Altitudine

<b>Bazenheid</b>	
598	Bazenheid <b>853</b> , 80.761
1119	Beatenberg 31.101, 2355, 2356
558	Beatenbucht 31.021, 2355, 3310
610	Beatushöhlen 31.021
560	Beatushöhlen-Sundlauenen 3310
511	Beau-Site 2050
435	Beckenried <b>3605</b> , 60.311, 60.910, 2556, 3600, 3605
363	Bedano 62.444
615	Bedigliora 62.426, 62.428
1405	Bedretto 62.111, 62.112
577	Beffex 12.142
547	Begglingen 71.021
538	Begnins 10.820, 10.830
475	Bei den Weiheren <b>413</b> , 40.952
586	Beinwil (Freiamt) 50.344
519	Beinwil am See <b>651</b> , 50.398, 50.399, 3651.1, 3651.2, 3651.3
649	Beinwil SO 50.115
605	Bel-Air VD <b>101</b>
2096	Belalp 2325, 2326
2061	Belalp Chiematte 2324
613	Belfaux CFF <b>252</b> , 20.543, 20.544, 20.545
588	Belfaux-Village <b>255</b>
443	Bellach <b>410</b> , 22.930, 40.002, 40.003
1221	Bellavista <b>636</b>
350	Bellegarde Ain (F) <b>151</b>
934	Bellelay 22.141, 22.231
538	Bellerive VD 20.538
373	Bellevue GE 11.126, 3154
590	Bellikon 50.320, 50.331, 50.445
241	Bellinzona <b>600</b> , <b>631</b> , <b>632</b> , <b>633</b> , 62.191, 62.193, 62.201, 62.202, 62.203, 62.204, 62.205, 62.214, 62.271, 62.272, 62.273, 62.274, 62.311, 90.171, 90.541
507	Bellmund 22.086, 22.087, 22.932
1614	Bellwald 2345, 2346, siehe auch Fürgangen-Bellwald
616	Belmont-sur-Lausanne 10.607
465	Belmont-sur-Montreux <b>120</b>
535	Belmont-sur-Yverdon 10.675
523	Belp <b>303</b> , 30.160, 30.331, 30.332, 30.905
525	Belp Steinbach <b>303</b>
618	Belprahon 22.232
2272	Belvedere Furka 12.681, 12.682
1051	Bémont NE 21.382
477	Bendern, s. Gamprin-B (FL)
932	Bendlehn <b>859</b>
413	Bendlikon, siehe Kilchberg B
2136	Bendolla 2197
571	Benglen 70.703, 70.705, 70.744
320	Benken BL 50.926

## Höhe

Benken SG	
416	Benken SG <b>735</b> , 80.630, 80.635
420	Benken ZH 70.630, 79.063, 79.069, 80.847
674	Benkerjoch Passhöhe 50.136
881	Bennau 60.551
524	Bennwil 50.092, 50.955
458	Benzenschwil <b>653</b> , 50.344, 60.696
627	Bercher <b>101</b> , 10.430, 10.662, 10.665
410	Berg am Irchel 70.670, 79.064
653	Berg FR 20.120
508	Berg SG 80.200
554	Berg TG <b>830</b>
426	Bergdietikon 50.531, 70.305, 79.031
415	Bergfrieden <b>654</b> , 50.532, 79.032
1372	Bergün/Bravuogno <b>940</b> , 90.591, 90.592, 90.593, 2955
478	Beride 62.428
550	Berikon-Widen <b>654</b> , 50.320, 50.350, 50.445, 50.531, 50.532, 79.031, 79.032
442	Beringen Bad Bf <b>763</b> , 71.021, 71.028, 71.077
498	Berlincourt 22.152
403	Berlingen <b>820</b> , 3820, 3824
540	Bern <b>250, 299, 300, 301, 302, 303, 304.1, 304.2, 305, 306, 307, 308, 309, 310, 450, 455, 460</b> , 2350
540	Bern Bahnhof <b>295</b> , 30.003, 30.006, 30.007, 308, 309, 22.910, 30.008, 30.009, 30.010, 30.011, 30.012, 30.017, 30.019, 30.020, 30.021, 30.030, 30.160, 30.901, 30.902, 30.903, 30.904, 30.905, 30.906, 30.907, 30.908, 30.909, 30.912, 30.914, 30.916
519	Bern Bärenpark 30.012, 30.903
555	Bern Bierhübeli 30.011, 30.909, 30.993
564	Bern Breitenrain 30.009, 30.026, 30.036, 30.041, 30.901, 30.902
558	Bern Brünnen Westside <b>305</b> , 30.008, 30.027, 30.570, 30.988, 30.998
530	Bern Bümpliz Bachmätteli <b>30.007</b> , 30.027, 30.032, 30.907, 30.998
555	Bern Bümpliz Nord <b>30.007</b> , <b>305</b> , 30.027, 30.907, 30.988, 30.998
562	Bern Bümpliz Süd <b>30.007</b> , <b>301, 302</b> , 30.027, 30.031, 30.907, 30.998
543	Bern Bundesplatz 30.010, 30.019

## Altitude

Bern Europaplatz	
551	Bern Europaplatz <b>299</b> , <b>30.007, 301, 302, 303</b> , <b>306</b> , 30.008, 30.031, 30.907, 30.988, 30.998
534	Bern Felsenau <b>309</b> , 22.910, 30.021, 30.901, 30.909, 40.911
544	Bern Fischermätteli <b>295</b> , <b>30.006</b> , 30.017, 30.907
510	Bern Flughafen 30.160
549	Bern Hauptbahnhof 30.100, 30.101, 30.102, 30.103, 30.104, 30.105, 30.106, 30.107, 30.917
563	Bern Hüsliacker 30.031
500	Bern Mühlenplatz 30.030
551	Bern Stöckacker <b>305</b>
531	Bern Tiefenau <b>309</b> , 30.901, 40.911
549	Bern Wankdorf <b>299, 301, 302, 303, 304.1, 304.2, 450, 460</b> , 30.009, 30.020, 30.028, 30.036, 30.040, 30.901, 30.902
550	Bern Weissenbühl <b>30.003, 303</b> , 30.028
551	Bern Weyermannshaus Bad 30.027
560	Bern Wölflistrasse 30.028
429	Berneck 80.226, 80.302
2033	Berneuse (Leysin) 2070
452	Bernex 11.014, 11.042, 11.110, 11.111, 11.112, 11.119
607	Bernhardzell 80.132, 80.205
2082	Bernina Diavolezza <b>950</b> , 90.601, 90.701, 90.705, 2985
2099	Bernina Lagalb <b>950</b> , 90.601, 90.701, 90.705
2046	Bernina Suot <b>950</b> , 90.701, 90.705
508	Bernrain, s. Kreuzlingen B
761	Berolle 10.742
647	Beromünster 50.398, 60.050, 60.081, 60.087, 60.105, 60.912
495	Berschis 80.442
515	Bertiswil 60.050, 60.912
508	Bertschikon b. Attikon 70.610
510	Bertschikon b. Gossau 70.845
716	Berzona (Onsernone) 62.324
499	Berzona (Verzasca) 62.321
481	Besazio 62.524, 62.525
451	Besenbüren AG 50.341
1947	Betelberg 2380
555	Bethlehem (Bern) 30.008, 30.027, 30.101, 30.908, 30.988, 30.998
419	Betlis 3900
597	Betschwanden, s. Diesbach-B
849	Betten <b>142</b> , 2337.1, 2337.2
1197	Betten Dorf 2337.2
488	Bettenhausen 40.052
585	Bettens 10.414, 10.425

## Altitudine

Bettingen	
381	Bettingen 50.032, 50.042, 50.922
441	Bettlach <b>410</b> , 22.930, 40.024, 40.025, 40.026, 40.030, 40.031, 40.032, 40.951
1909	Bettmeralp 12.641, 2337.1, 2337.2, 2338, 2339
2650	Bettmerhorn 2339
546	Bettwiesen <b>835</b>
685	Bettwil 50.340, 50.390
620	Betzikon SG 80.622
425	Beurnevésin 22.172
966	Beuson 12.362, 12.363
489	Bevaix <b>210</b> , 21.612, 21.613
430	Bevaix (bateau) 3209.1
1714	Bever <b>910, 940, 960</b> , 90.606
483	Bévueux <b>127</b>
693	Bévilard, voir Malleray-B
411	Bex <b>100, 127</b> , 12.151, 12.152, 12.153
293	Biasca <b>600, 631, 632</b> , 62.131, 62.132, 62.136, 62.191, 62.193
612	Biaufond 21.371
400	Bibenlos-Sonnenhof <b>654</b>
830	Biberbrugg <b>670, 672</b> , 60.507, 60.551
936	Biberegg <b>670</b> , 60.507
490	Biberen 20.548, 30.918
446	Biberist Ost <b>304.1</b> , 40.002, 40.006, 40.953
457	Biberist RBS <b>308</b> , 40.002, 40.003, 40.006, 40.911, 40.953
462	Bibern SH 71.024
515	Bibern SO 30.886, 40.954
396	Biberstein 50.204, 50.521
604	Bichelsee 70.806, 80.735
641	Bichwil SG 80.738, 80.741
1545	Bidermatten 12.511
1425	Bidmi (Hasliberg) 31.159, 2480.2
788	Bidogno 62.448
1283	Biel (Goms) <b>142</b>
1627	Biel (Kinzig) 2593
319	Biel-Benken BL 50.060, 50.062, 50.926
443	Biel Mett <b>231, 410</b> , 22.002, 22.004, 22.007, 22.934
437	Biel/Bienne <b>210, 225, 226, 230, 231, 290, 303, 410</b> , 22.001, 22.002, 22.004, 22.005, 22.006, 22.007, 22.008, 22.011, 22.070, 22.071, 22.072, 22.073, 22.074, 22.075, 22.086, 22.087, 22.910, 22.930, 22.931, 22.932, 22.933, 22.934, 40.034, 2022, 2023, 3214, 3215, 3216, 3217
444	Biel/Bienne Böz/Champ <b>231, 410</b> , 22.002
694	Bière <b>156</b> , 10.725, 10.742
461	Biessenhofen 80.949
435	Bietingen (D) <b>763</b>

## Höhe

	<b>Biezwil</b>
589	Biezwil 30.885, 30.886, 40.954
675	Bigenthal <b>340</b>
739	Biglen <b>340</b> , 30.272, 30.472, 30.792, 30.904
439	Bignasco 62.315, 62.333, 62.334
535	Bigogno 62.436
739	Billens 20.475, 20.478, 20.561
421	Bilten <b>720</b> , <b>800</b> <b>52</b> , 72.513, 72.524
1037	Binii 12.343
1400	Binn 12.652, 12.653
284	Binningen <b>505</b> , <b>506</b> , 50.002, 50.061, 50.910, 50.926
629	Binz b. Maur 70.701, 70.744
411	Binzenhof <b>643</b> , 50.525
292	Bioggio <b>635</b> , 62.422, 62.449
287	Bioggio Molinazzo <b>635</b> , 62.449
515	Biogno 62.428
573	Bioley-Magnoux 10.430, 10.662
608	Biolley-Orjulaz 10.425
1000	Birchi 2355
532	Birchwil (Nürens Dorf) 70.656, 70.658
2685	Birg (Schilthornbahn) 2460
1119	Birgisch 12.623
488	Birmensdorf ZH <b>711</b> , <b>800</b> <b>514</b> , <b>800</b> <b>55</b> , 50.350, 70.215, 70.220, 70.227, 70.245, 70.314, 79.022, 79.023
378	Birmenstorf AG 50.307, 50.317, 50.362, 50.537
447	Bironico 62.453, 62.454, vedi anche Rivera-Bironico
408	Birr <b>652</b> , 50.364
400	Birrhard 50.363
521	Birrwil <b>651</b> , 3651, 3651.1, 3651.2, 3651.3
260	Birsfelden 50.003, 50.080, 3700
546	Birwinken 80.924
476	Bischofszell Nord <b>852</b> , 80.943
506	Bischofszell Stadt <b>852</b> , 80.740, 80.943, 80.945, 80.950
520	Bisikon 70.720
1160	Bisisthal 60.506
506	Bissegg 80.838
274	Bissone 62.431, 62.439, 3606, 3609
696	Bitsch <b>142</b> , 12.611, 12.612
1776	Bivio 90.182
957	Blankenburg <b>120</b>
1523	Blatten (Lötschen) 12.591
1322	Blatten b. Naters 12.624, 2324, 2325
530	Blauen 50.119
2577	Blauherd 2290
889	Blausee BE 31.230
427	Bleien Liebegg <b>644</b> , 50.524
490	Bleienbach 40.052
445	Blickensdorf 60.604, 70.280

## Altitude

	<b>Blitzingen</b>
1267	Blitzingen <b>142</b>
620	Blonay <b>112</b> , <b>115</b> , <b>115.1</b> , 10.207, 10.208, 10.291
1263	Bluche-Randogne 12.422, 2225
414	Blumenau <b>735</b> , <b>870</b>
629	Blumenstein 31.050, 31.053, 31.927
441	Böbikon 50.358
386	Böckten 50.105
1037	Boden <b>120</b>
951	Boécourt (Cauco) 62.215
331	Bodio TI <b>600</b> , <b>631</b> , 62.125, 62.191
510	Boécourt 22.151, 9201
578	Bofflens 10.680, 10.683
469	Bogis-Bossey 10.813
1305	Bogn Tenigia/Tenigerbad 90.475
963	Bogno 62.448
800	Bois-de-Chexbres <b>112</b>
544	Bôle <b>221</b> , 21.120
495	Bolken 40.005, 40.953
567	Boll-Utzigen <b>307</b> , 30.781, 30.782, 30.902
807	Bollement <b>236</b>
543	Bolligen <b>307</b> , 30.043, 30.044, 30.046, 30.048, 30.451, 30.902
559	Bollion 20.555
479	Bollodingen 40.052
817	Boltigen <b>320</b> , 20.260, 31.279
588	Bombinasco 62.426
659	Bonaduz <b>940</b> , <b>941</b> , 90.001, 90.031
1577	Bonatchiesse 12.253
373	Boncourt <b>240</b> , 9201
437	Bonfol <b>238</b>
568	Bönigen 31.103, 31.941, 31.942, 3470
431	Boningen 50.126
2160	Bonistock 2527
482	Boniswil <b>651</b> , 50.395, 3651.1
768	Bonnefontaine 20.231
528	Bonstetten-Wettswil <b>711</b> , <b>800</b> <b>514</b> , <b>800</b> <b>55</b> , 70.200, 70.205, 70.210, 70.220, 70.221, 70.227, 70.228, 70.229, 79.023
471	Bonvillars 10.630, 10.635
525	Boppelsen 70.450, 79.045
462	Borex 10.810
530	Borgnone-Cadanza <b>620</b>
1044	Borgonuovo (I) 90.604
1440	Bormio 90.821
492	Bosco Luganese 62.422
1498	Bosco/Gurin 62.331
500	Bösingen 20.121, 30.907
1500	Bosses (I) 12.211
524	Bossière <b>249</b> , <b>251</b>
730	Bossonnens <b>253</b> , 10.216, 10.292
461	Bosy 11.121, 11.126
446	Boswil-Bünzen <b>653</b>
730	Bottens 10.060, 10.440

## Altitudine

	<b>Bottenwil</b>
508	Bottenwil 50.613
735	Botterens 20.245, 20.262
419	Bottighofen <b>820</b> , 80.908, 80.922, 80.923, 80.925, 3800
292	Bottmingen <b>505</b> , <b>506</b> , 50.034, 50.037, 50.047, 50.059, 50.060, 50.910, 50.926
344	Bottmingen Bruderholzspital 50.037, 50.047
359	Böttstein 50.376
978	Botyre 12.351, 12.352, 12.353
756	Boudevilliers 21.422, 21.424, 21.450
491	Boudry <b>210</b> , <b>215</b> , 21.612, 21.613
548	Bougy-Villars 10.721
719	Bouvens 10.428
863	Bouloz 20.258
1758	Bouquetins <b>128</b>
1913	Bourg-St-Bernard 12.211
1634	Bourg-St-Pierre 12.211
650	Bourguillon 20.124, 20.127, 20.143
561	Bournens 10.410
770	Bourrignon 22.212
591	Boussens 10.410, 10.425
374	Bouveret <b>130</b> , 12.130, 12.141, 3100
735	Boveresse 21.383, 21.590
613	Bovernier <b>133</b>
706	Bowil <b>302</b> , <b>460</b> , 30.920
513	Bözberg 50.137, 50.372
404	Bözen 50.137
1313	Braggio <b>2615</b>
1640	Brail 90.607, siehe auch Cinuos-chel-Brail
1055	Bramboden 60.234
1595	Brambrüesch 2880
510	Bramois 12.305, 12.306, 12.306A, 12.386, 12.388, 12.411
1590	Brand (Unterbäch) 2254
1333	Brandegg <b>312</b>
459	Branson 12.311
1102	Bratsch 12.474
669	Braunau 80.706
1254	Braunwald 2840, 2841, 2843
1376	Bravuogn, siehe Bergün/B
786	Brè 62.412
805	Brè Villaggio 2653
420	Breganzona 62.403, 62.416
398	Bregenz Hafen (A) 3802
1288	Breil/Brigels 90.461, siehe auch Tavanasa-B/B
584	Breite b. Nürens Dorf 70.660, 70.769, 79.066
392	Breitenbach 50.111, 50.115
1542	Breitlauenen <b>314</b>
453	Bremblens 10.735, 10.791
386	Bremgarten AG <b>654</b> , 50.231, 50.322, 50.332, 50.338, 50.339, 50.444, 50.532, 79.032

## Höhe

**Bremgarten BE**

518	Bremgarten BE 30.021, 30.033, 30.909
386	Bremgarten Bibenlos 50.444, 50.532, 79.032
401	Bremgarten West <b>654</b>
768	Brenles 10.475, 20.475
568	Brent 10.208, 10.291
577	Brenzikofen <b>340</b>
538	Bressaucourt 22.174
534	Bressonnaz 10.062
725	Bretigny-sur-Morrens 10.060
673	Brettonnières <b>200</b>
631	Bretzwil 50.091, 50.111, 50.116
908	Brie 12.441
566	Brienz <b>470, 471, 475, 475.1, 31.151, 31.152, 31.942, 3470</b>
566	Brienz Dorf 3470
1151	Brienz GR 90.183
581	Brienz West <b>470</b>
2266	Brienzer Rothorn <b>475, 2505</b>
992	Brienzerberg 31.152
575	Brienzwiler <b>470, 31.151, 31.174, 31.942</b>
678	Brig <b>100, 138, 140, 142, 144, 145, 1981, 300, 330, 12.511, 12.621, 12.622, 12.623, 12.624, 12.631, 12.632</b>
1289	Brigels, siehe Breil/Brigels
660	Brigerbad 12.511, 12.622
756	Brione (Verzasca) 62.321
429	Brione sopra Minusio 62.302, 62.312
370	Brislach 50.115
210	Brissago 62.308, 62.316, 3630
810	Bristen 60.407, 2595
477	Britttern 30.886
444	Britttau-Wikon <b>510, 50.560, 50.604, 50.605</b>
689	Broc-Fabrique <b>256</b>
719	Broc-Village <b>256, 20.260, 20.262</b>
703	Broglio 62.334
563	Bronschhofen <b>835, 80.705, 80.706</b>
558	Bronschhofen AMP <b>835</b>
695	Brontallo 62.334
1014	Brot-Dessus 21.591
648	Brügg (Bürglen UR) 60.403, 60.408, 60.409, 2593
352	Brugg AG <b>650, 652, 700, 710, 800 512, 50.137, 50.142, 50.360, 50.361, 50.362, 50.363, 50.364, 50.365, 50.366, 50.368, 50.371, 50.372, 50.374, 50.375, 50.376</b>
436	Brügg BE <b>303, 22.007, 22.008, 22.074, 22.075, 22.910, 3216</b>
546	Brügglen SO 30.885, 40.954
610	Bruggmühle AR 80.222, 80.224

## Altitude

**Brülisau**

925	Brülisau 80.192, 80.193, 2745
434	Brüneg 50.382
1002	Brünig-Hasliberg <b>470, 31.151</b>
873	Brünisried 20.123, 20.127
654	Brunnadern-Neckertal <b>870, 80.182, 80.771</b>
584	Brünnemoos b. Rosshäusern 30.560
439	Brunnen <b>600, 60.502, 60.504, 3600</b>
540	Brunenthal 30.871, 40.954
1605	Brunni (Ristis) 2530
1089	Brunni SZ 60.554, 2576
708	Brunnwil 50.344
271	Brusimpiano (lago) 3606
276	Brusino Arsizio 62.532, 2680, 3606, 3609
780	Brusio <b>950, 90.702, 90.711, 90.712, 90.713</b>
1031	Bruson 12.252, 12.254
1530	Brüsti 2591
447	Brüttelen <b>290, 22.932</b>
612	Brütten 70.660, 70.662, 79.066
447	Brüttisellen 70.765, 70.787, 70.796, 79.078
590	Bruzella 62.515
360	Bubendorf <b>502, 50.070, 50.952</b>
509	Bubikon <b>740, 800 515, 800 55, 70.880, 70.882, 70.883, 79.095</b>
360	Büblikon 50.334
535	Buch am Irchel 70.670, 79.064
465	Buch b. Frauenfeld 80.822, 80.828
416	Buch SH 71.025
489	Buchberg 70.670, 3765
546	Buchegg 30.885, 40.954
426	Büchel b. Rüthi (Rheintal) 80.300
973	Buchen BE 31.033
926	Buchen im Prättigau 90.214
402	Buchillon 10.722, 10.792
478	Buchli <b>413</b>
525	Buchmatt, siehe Burgdorf B
419	Buchrain <b>660, 60.022, 60.902, 60.903</b>
381	Buchs AG <b>644, 50.201, 50.524</b>
440	Buchs-Dällikon <b>703, 800 56, 70.449, 70.455, 79.045</b>
514	Buchs LU 60.082, 60.961
447	Buchs SG <b>880, 80.300, 80.400, 80.401, 80.403, 80.410, 80.460, 80.790, 88.012, 88.903</b>
424	Buchs ZH 70.449, 70.455, 70.485, 79.045
1360	Buchserberg 80.403
515	Büchslen 20.520, 30.918
520	Buckten <b>503, 50.108</b>
414	Buech 80.621
416	Buechen b. Staad 80.242
443	Büetigen 22.934, 30.362
1970	Buffalora P10 90.811

## Altitudine

**Bugnei**

1439	Bugnei <b>920</b>
468	Bühl b. Aarberg 22.086
828	Bühler <b>855</b>
468	Buhwil 80.932, 80.933
240	Buix <b>240, 9201</b>
428	Bülach <b>760, 761, 800 59, 70.501, 70.503, 70.504, 70.515, 70.525, 70.530, 70.531, 79.053, 79.054</b>
771	Bulle <b>250, 253, 254, 256, 20.201, 20.202, 20.203, 20.234, 20.254, 20.258, 20.260, 20.262, 20.264, 20.266, 20.336, 20.471</b>
1145	Bullet 10.615
918	Bumbach 60.251
588	Bundtels 20.121
444	Bünzen 50.341, siehe auch Boswil-Bünzen
435	Buochs 60.310, 60.311, 60.910, 3600
417	Buonas 60.653, 3660
1579	Bürchen 12.527, 12.528, 12.529
543	Bure 22.171
443	Büren an der Aare <b>291, 22.934, 30.898, 40.008, 40.033, 3216</b>
486	Büren NW 60.324
449	Büren SO 50.067, 50.072, 50.073, 50.111, 50.951
506	Büren zum Hof <b>308, 40.911</b>
550	Bürersteig Passhöhe 50.142
547	Bürg 80.630
622	Burg AG 50.399
484	Burg im Leimental 50.069
480	Burgäschi 40.016
533	Burgdorf <b>304.1, 304.2, 340, 450, 30.461, 30.462, 30.463, 30.465, 30.466, 30.468, 30.914</b>
525	Burgdorf Buchmatt <b>304.1</b>
544	Burgdorf Steinhof <b>304.2, 340, 30.461, 30.462</b>
856	Bürgenstock 60.321
874	Bürgenstock Resort 2554
452	Burgerau, siehe Räfis-B
1561	Burggeist (Rigi Scheidegg) 2567
530	Burghalden <b>672</b>
644	Burgholz <b>320</b>
567	Burgistein <b>303, 31.056</b>
896	Burglauenen <b>312, 31.941</b>
440	Bürglen TG <b>840, 852</b>
552	Bürglen UR 60.403, 60.408, 60.409
647	Bürglen UR Brügg (Ruogigbahn) 2593.2
620	Burgmatt 60.221
1260	Burgusio/Burgeis 91.273
396	Burier <b>100</b>
511	Büron 60.083, 60.085
429	Bursinel, voir Gilly-Bursinel
469	Bursins 10.835, 10.841
738	Burtigny 10.830

## Höhe

Buseno	
708	Buseno 62.215
400	Büsingen (D) 71.025, 3820, 3822
1798	Bussalp 31.126
416	Büsserach 50.115
407	Bussigny <b>200, 202, 210</b> , 10.056, 10.091, 10.702
771	Bussigny-sur-Oron 20.450
407	Busslingen 50.322
444	Bussnang <b>835</b> , 80.933, 80.934
437	Busswil BE <b>291, 303</b>
590	Busswil TG 80.733
506	Bussy-Chardonney <b>156</b> , 10.792
478	Bussy FR 20.554
631	Bussy-sur-Moudon 10.445
223	Busto Arsizio (I) <b>630, 633</b>
922	Bütschel 30.631
611	Bütschwil <b>853</b> , 80.765, 80.768
655	Büttenhardt 71.024
769	Buttes <b>221</b> , 21.392, 2008
505	Büttikon AG 50.342
422	Büttikon SZ 72.520, 72.521, 72.524, s. a. Schübelbach-B
570	Buttisholz 60.060, 60.061, 60.062, 60.911
820	Buttognio (I) <b>620</b>
642	Buttwil 50.343
477	Bützbühl 30.912, 40.051
443	Buus 50.100

## C

2224	Cabane-des-Violettes 2230, 2231
642	Cabbio 62.515, 62.521
446	Cabbio 62.214
815	Cademario 62.422, 62.424, 62.427
317	Cadempino 62.405, 62.441, vedi anche Lamone-C
208	Cadenazzo <b>632, 633</b> , 62.231, 62.273, 62.329
1383	Cadera <b>950</b>
500	Cadro 62.460, 62.461
534	Cagiallo 62.447
1850	Caischavedra (Disentis) 2905
1243	Calfraisen 90.041
962	Calonico 62.124
1141	Calpiogna 62.119
350	Cama 62.214
552	Camedo <b>620</b>
439	Camignolo 62.453
260	Camorino 62.201, 62.203, 62.272, 62.273
637	Campascio <b>950</b> , 90.702
1355	Campello 62.119
1228	Camperio 62.136
274	Campione (I) 62.439, 3606, 3608, 3609
1205	Campo (Blenio) 62.135
1284	Campo (Vallemaggia) 62.332
553	Campocologno <b>950</b> , 90.702
1424	Campra 62.136

## Altitude

Camuns	
881	Camuns 90.431, 90.434
561	Caneggio 62.515
225	Cannero (I) 3630
201	Cannobio (I) 3630
421	Canobbio 62.403, 62.404, 62.441, 62.460, 62.461
383	Cantello-Gaggiolo (I) <b>630</b>
274	Cantine di Gandria 3607, 3608
277	Cantonetto di Gentilino 62.433
274	Capolago-Riva S. Vitale <b>631</b> , <b>636</b> , 62.531, 62.532, 62.541, 3606, 3609
341	Cappella-Agnuzzo <b>635</b> , 62.433
274	Caprino 3608
516	Carabbia 62.434
283	Carabietta 62.433
231	Carasso 62.193, 62.271
1340	Cardada 2621, 2622
956	Carena 62.212
1629	Cari 62.119
449	Carnago 62.443, 62.446
627	Carona 62.434
383	Carouge GE 11.041, 11.042, 11.043, 11.044
728	Carrouge VD 10.062, 10.383
426	Cartigny 11.110
1455	Casaccia 90.604, 90.631
328	Casenzano 62.330
628	Casima 62.521
289	Caslano <b>635</b> , 3606
278	Cassarate 62.402, 62.403, 62.412, 62.490, 90.631, 2653, 3608
344	Cassina d'Agno 62.424
326	Castagnola 62.402, 62.410, 62.412, 62.490, 90.631, 3608
773	Castaneda 62.216
688	Castasegna 90.604, 90.631
449	Castel S. Pietro 62.513, 62.521
428	Castelrotto 62.428
1175	Castiel 90.041, s. auch Lügen-C
241	Castione-Arbedo <b>600, 631</b> , <b>632</b> , 62.191, 62.201, 62.214, 62.271
655	Castrisch <b>920</b> , 90.403, 90.405
655	Castro 62.134
1245	Catto 62.116
1054	Caux <b>121</b>
1352	Cavadürli <b>910</b>
1692	Cavaglia <b>950</b>
1021	Cavagnogno 62.124
1313	Cavaione 90.713
274	Cavallino 3608
1133	Cavardiras 90.482
459	Caverogn 62.315, 62.333, 62.334
279	Caviano 62.328
299	Cavigliano <b>620</b> , 62.324
658	Cazis <b>940, 941</b> , 90.031, 90.511

## Altitudine

Celerina	
1730	Celerina <b>144, 910, 940, 950</b> , <b>960</b> , 90.601, 90.606, 2976
373	Céligny 10.811, 3150
981	Cerentino 62.331, 62.332
929	Cerniat FR 20.245, 20.260, 20.290
685	Cerniaz VD 20.564
823	Cernier 21.421, 21.422, 21.423, 21.424, 21.450
1001	Certara 62.448
543	Cery-Fleur-de-Lys <b>101</b>
419	Cevio 62.315, 62.331
570	Châbles FR 20.553
500	Chabrey 20.540
477	Chailly-Montreux 10.204, 10.207, 10.208, 10.291
523	Chalais 12.411, 12.441, 2194
747	Challhöchi 50.069, 50.113
418	Cham <b>660</b> , 60.606, 60.607, 60.641, 60.642, 60.643, 60.648, 60.694, 60.696, 3660
389	Chambésy <b>150</b> , 11.126
520	Chamblon 10.611
685	Chambrelieu <b>223</b> , 21.120
736	Chamby <b>115, 120</b> , 10.220
725	Chamby-Musée <b>115, 115.1</b>
488	Chamoson <b>100</b> , 12.311, 12.314
1410	Chamosaire VS 12.351
649	Champ-du-Moulin <b>221</b>
457	Champagne 10.630, 10.635
1035	Champéry <b>126</b> , 2110
1043	Champéry-Village <b>126</b>
1472	Champex 12.271, 2150
1127	Champex-d'Alesse 2130
1820	Champfèr 90.601, 90.603, 90.604, 90.631
702	Champlan 12.351, 12.353
464	Champmartin 20.540
1550	Champoussin 12.082
901	Champsec 12.253
692	Champstauroz 10.650, 20.555
520	Champvent 10.611
108	Chancy 11.111, 11.124
1936	Chandolin 12.454, 12.456, 2206
815	Chandolin-près-Savièse 12.341, 12.343, 12.344
757	Chanéaz 10.660, 10.661
435	Changins 10.820
1999	Chantarella 2970
1636	Chapella 90.607
764	Chapelle-sur-Moudon 10.435
607	Chappelbodenbrücke 60.221
592	Chardonne-Jongny 2050
577	Chardonney-Château <b>156</b> , 10.434
883	Charmey (Gruyère) 20.245, 20.260, 20.290, 2042
526	Charmoille 22.176, 22.177, 22.212
461	Charrat-Fully <b>100</b>
2270	Chäserrugg 2767.2
1548	Chasseral 21.132, 22.121
1808	Chastè 3940



## Höhe

## Châtaigneriaz

444	Châtaigneriaz 10.813
460	Châtaignier 12.311
515	Château-d'Hauteville <b>112</b>
968	Château-d'Oex <b>120, 471,</b> 12.174, 2060
980	Château-d'Oex La Palaz <b>120</b>
605	Château-de-Blonay <b>112</b>
373	Château-de-Chillon (lac) 3100
510	Châteauneuf-Conthey <b>100,</b> 12.331
807	Châtel-St-Denis <b>253,</b> 10.213, 10.292, 20.492
880	Châtel-sur-Montsalvens 20.245, 20.260
502	Châtelard VD <b>120</b>
802	Châtelat 22.231
602	Châtillens <b>251,</b> 10.385
509	Châtillon JU 22.211, 22.216
684	Châtonnaye 20.460, 20.462, 20.561, 20.564
1086	Chaumont (FUNI) 2011
473	Chavannes-de-Bogis 10.813, 10.814
468	Chavannes-des-Bois 10.813, 11.121
659	Chavannes-le-Chêne 10.650
572	Chavannes-le-Veyron 10.750
787	Chavannes-les-Forts 20.472, 20.476
656	Chavannes-sous-Ors 20.470
688	Chavannes-sur-Moudon 10.475, 20.475
447	Chavornay <b>210, 211,</b> 10.420, 10.675
687	Chemex <b>126</b>
1204	Chemin 12.215
774	Chemin-Dessous 12.215
1104	Chemin-Dessus 12.215
730	Chenarlier 12.062
419	Chêne-Bourg 11.061
670	Chêne-Pâquier 10.650
722	Chénens <b>250,</b> 20.339
906	Chermignon 12.421
600	Chernex <b>120,</b> 10.220, 10.291
705	Chesalles-sur-Moudon 10.475, 20.475
787	Chesalles-sur-Oron 20.450
607	Cheseaux <b>101,</b> 10.054, 10.410, 10.415, 10.425, 10.601, 10.603, 10.613
529	Chésèrèx 10.815
1214	Chesières 12.144
614	Chésopelloz 20.008
380	Chessel 12.115
473	Chévenez 22.173, 22.178
577	Chevilly 10.755
430	Chevroux 20.560, 3209.1
560	Chexbres-Village <b>111,</b> 10.382
436	Cheyres <b>252,</b> 20.553
745	Chez-le-Baron 22.162
443	Chez-le-Bart 21.612
1015	Chez-le-Maître <b>201</b>
768	Chézard-St-Martin 21.421, 21.422

## Altitude

## Chiasso

238	Chiasso <b>600, 631,</b> 62.501, 62.502, 62.505, 62.507, 62.508, 62.511, 62.513, 62.517
364	Chiavenna (I) 90.561, 90.604, 90.631
676	Chiggogna 62.115, 62.191
431	Chigny <b>156,</b> 10.792
527	Chippis 12.411, 12.441
787	Chironico 62.123
615	Choëx 12.062, 12.063
461	Choindez 22.211, 22.931
432	Choulex 11.033
1632	Chrindi 2370
1639	Chrüz (Flumserberg) 2793, siehe auch Flumserberg
1724	Chrüzhütte 2540
585	Chur <b>144, 880, 900, 905,</b> <b>920, 930, 940, 941,</b> 80.460, 90.001, 90.002, 90.003, 90.004, 90.006, 90.009, 90.013, 90.031, 90.036, 90.041, 90.042, 90.081, 90.171, 90.182, 2880
595	Chur Stadt <b>930</b>
577	Chur West <b>920, 940, 941</b>
577	Chur Wiesental <b>941</b>
1251	Churwalden 90.182, 2920, 2922
272	Cima 3607
1078	Cimadera 62.447
1380	Cimalmotto 62.332
1650	Cimetta 2622
559	Cimo 62.424
1640	Cinuos-chel-Brail <b>910, 960,</b> 90.607
1548	Cioss Prato 62.111, 62.112
400	Clarens <b>100,</b> 10.201, 10.204, 10.207, 10.208, 10.291, 3100
525	Clarmont 10.728, 10.791
270	Claro 62.191, 62.271
1274	Clèbes 12.363
458	Clies <b>112</b>
435	Coeuve 22.172
805	Coffrane 21.424
350	Coglio 62.315
780	Coimo (I) <b>620</b>
475	Coinsins 10.820
1813	Col-de-Bretaye <b>128</b>
2761	Col-de-Chassoure 2165
1776	Col-de-la-Croix 12.162
1528	Col-de-la-Forclaz 12.213
1524	Col-de-Soud <b>128</b>
2912	Col-des-Gentianes 2166, 2167
1443	Col des Mosses 12.173, 12.174
1411	Col-des-Planches 12.215
1555	Col-du-Pillon 12.180, 2085
2250	Col-du-Sanetsch 12.344
353	Coldrerio 62.501, 62.502, 62.503
1008	Colla 62.448
440	Collex 11.121, 11.126
752	Collinasca 62.331

## Altitudine

## Collombey

391	Collombey <b>130,</b> 12.064, 12.065, 12.066, 12.067, 12.130
388	Collombey-le-Grand 12.130
395	Collombey-Muraz <b>126</b>
461	Collonge (funi) 2054
538	Collonge-Bellerive 11.105
449	Collonges VS 12.220
213	Colmegna (I) <b>633</b>
438	Cologny 11.033, 11.101
490	Colombier NE <b>210, 215,</b> 21.120
517	Colombier VD 10.730, 10.733, 10.791
494	Comano 62.441, 62.443
2249	Combatzeline 2180
626	Combe-Tabellon <b>236</b>
672	Combremont-le-Grand 10.650, 20.552, 20.562
668	Combremont-le-Petit 10.650, 20.552, 20.562
1456	Commeire 12.273
415	Comugny 10.814
216	Como S. Giovanni (I) <b>631</b>
1085	Comolago 62.324
633	Comprovasco 62.134
435	Concise <b>210,</b> 10.630, 10.635, 3210
1089	Condémines 12.361
435	Confignon 11.042, 11.110, 11.111, 11.119
502	Constantine 20.538
1114	Conters im Prättigau 90.223
510	Conthey 12.311, 12.331
205	Contone <b>633,</b> 62.329
513	Contra 62.312, 62.323
394	Coppet <b>150,</b> 10.811, 10.813, 10.814, 3150
1262	Coppet (Conthey) 12.344
519	Corban 22.217
1043	Corbella 62.324
911	Corbeyrier 12.143
394	Corbier <b>126</b>
714	Corcoba 20.234, 20.262
466	Corcapolo <b>620</b>
645	Corcelles BE <b>411,</b> 22.232
779	Corcelles-le-Jorat 10.383
548	Corcelles NE 21.101, 21.120, 21.380
448	Corcelles-Nord <b>305</b>
531	Corcelles-Peseux <b>223</b>
468	Corcelles-près-Concise 10.630, 10.635
451	Corcelles-Sud <b>252</b>
558	Corcelles-sur-Chavornay 10.420, 10.675
606	Cordast 20.549
660	Corgémont <b>225</b>
660	Corin-de-la-Crête 12.421
492	Corippo 62.321
650	Corjolens 20.460, 20.462
609	Cormérod 20.545
634	Corminboeuf 20.008, 20.543
544	Cormondrèche 21.101
710	Cormoret <b>225</b>

## Höhe

## Cornaux

435	Cornaux <b>210</b> , 21.133
515	Cornol 22.176
689	Corpataux 20.336, 20.470
750	Correvon 10.660, 10.661
441	Corseaux 10.211, 10.213, 10.216, 10.291, 10.292, 2050
420	Corseaux-Cornalles <b>111</b>
658	Corsery 20.361, 20.460, 20.462
373	Corsier GE 11.105, 11.107, 3150, 3154
420	Corsier-sur-Vevvey 10.211, 10.212, 10.213, 10.216, 10.291, 10.292
446	Corsinge 11.101
430	Cortailod 21.612, 21.613, 3209.1
677	Cortébert <b>225</b>
965	Cortemezzano di Peccia 62.335
1015	Corticiasca 62.448
1012	Cortignelli 62.335
365	Cortivallo 62.416
3305	Corvatsch 2965
2486	Corviglia 2970
735	Corzoneso 62.131, 62.133
428	Cossonay-Penthalaz <b>200</b> , <b>202</b> , <b>210</b> , 10.410, 10.412, 10.414, 10.750, 10.755, 2003
565	Cossonay-Ville 10.730, 10.733, 10.735, 10.750, 10.755, 2003
459	Costa 2624
712	Cottens <b>250</b> , 20.335
582	Cottens VD 10.730, 10.733, 10.791
872	Cotterg 12.251
426	Courcelon 22.217
491	Courchapoix 22.217
406	Courchavon <b>240</b> , 9201
451	Courfaivre <b>240</b> , 22.150, 22.215, 9201
488	Courgenay <b>240</b> , 22.176, 9201
477	Courgevaux, voir Münchenwiler-Courgevaux
473	Courgevaux 20.546
549	Courlevon 20.546
576	Cournillens 20.545
434	Courrendlin 22.211, 22.931
414	Courroux 22.217
666	Court <b>226</b> , 22.931
591	Courtaman 20.549
440	Courtedoux 22.173, 22.178
701	Courtelay <b>225</b>
397	Courtemaître <b>240</b> , 22.191, 9201
576	Courtepin <b>255</b> , 20.545, 20.546, 20.549
437	Courtételle <b>240</b> , 22.150, 22.215, 9201
580	Courtion 20.545
484	Cousset <b>252</b> , 20.334
734	Couvet <b>221</b> , 10.625, 21.383, 21.590, 21.591
1033	Cozzo 62.448

## Altitude

## Crana

895	Crana 62.324, 62.325
380	Crans-près-Céligny 10.811
1507	Crans-sur-Sierre 12.353, 12.421, 12.422, 12.431, 12.432, 12.433, 12.434, 2221
2230	Crap Sogn Gion 2892
471	Crassier 10.810, 10.813
400	Creggio (I) <b>620</b>
349	Creminone 62.416
637	Cremin 10.445, 20.565
624	Crémines <b>411</b> , 22.232
699	Crémines-Zoo <b>411</b>
263	Cresciano 62.191
503	Cresmino 62.324
540	Cressier FR <b>255</b> , 20.547
436	Cressier NE <b>210</b> , 21.133
1958	Cresta (Avers) 90.552
866	Crésuz 20.245, 20.260
801	Crêt-à-Tavez 12.145
1280	Crêt-d'y-Bau <b>121</b>
2327	Crêt-du-Midi 2195
915	Crêt-près-Semsaies 20.450, 20.455
386	Creux-de-Genthod <b>150</b>
930	Cries 12.242
429	Crissier 10.054
349	Croglio 62.428
1923	Croix-de-Culet 2110
2192	Croix-des-Ruinettes 2161, 2162, 2163
762	Croix-du-Nant <b>126</b>
606	Cronay 10.660, 10.661, 10.662
642	Croy-Romainmôtier <b>200</b> , 10.680, 10.683, 10.684
2036	Cruina 62.111
1239	Crusch 90.921, 90.923
2257	Cry-d'Er 2221
631	Cuarnens 10.733, 10.750, 10.760
579	Cuarny 10.650
430	Cudrefin 20.535, 20.540, 3209, 3209.1
229	Cugnasco 62.311
469	Cugy FR <b>252</b> , 20.552
698	Cugy VD 10.060, 10.415
391	Cully <b>100</b> , 10.067, 10.381, 10.382, 3100
1137	Cumbel 90.441
825	Cumiasca 62.133
970	Cumpadials 90.475, siehe auch Sumvitg-C
1189	Cunter 90.182, 90.581
1594	Cuolm Sura (Valata) 2896
1329	Curaglia 90.481
624	Cureggia 62.409
408	Cureglia 62.441, 62.442, 62.443
556	Curio 62.425, 62.428
1646	Curnius 2893
1501	Curon/Graun (I) 91.273
520	Curtilles 10.475, 20.475, 20.478
649	Curtina 62.447
2117	Curtinatsch 2987

## Altitudine

## D

394	Dachsen <b>762</b> , 70.634, 79.069
359	Dachsen Bachdelle/Badi 3759
479	Dägerlen 70.676, 79.060, 79.064
472	Dagmersellen <b>510</b> , 60.082, 60.091, 60.271, 60.961
499	Daillens 10.414
924	Dailion 12.331
486	Dallenwil <b>480</b> , 2545, 2546
430	Dällikon 70.449, 70.491, 79.045, siehe auch Buchs-D
1184	Dalpe 62.117
420	Dampfreux 22.172
609	Damvant 22.173
806	Dangio 62.131
381	Däniken <b>650</b> , <b>650.1</b> , 50.523, 50.580, 50.581
400	Dänikon ZH 70.491, 79.045
824	Danis 90.461
438	Dardagny 11.116, 11.124
1024	Dardin 90.461
562	Däriligen <b>310</b> , 31.915
894	Darnona 2225
255	Daro 62.204, 62.274
758	Därstetten <b>320</b>
850	Darvella 90.472
420	Dättlikon 70.665, 79.067
385	Dättwil 50.306, 50.307, 50.312, 50.317, 50.320, 50.322, 50.332, 50.334, 50.335, 50.537
374	Davesco 62.460, 62.461
742	Daviaz 12.191
1664	Davos Clavadel 90.308
2007	Davos Dischma 90.312, 90.313
1560	Davos Dorf <b>910</b> , 90.301, 90.302, 90.303, 90.304, 90.312, 90.313, 90.331, 2865
1505	Davos Frauenkirch <b>915</b> , 90.183, 90.301, 90.303
1454	Davos Glaris <b>915</b> , 90.183, 90.301, 90.303, 90.310, 2878
1522	Davos Laret <b>910</b> , 90.301
1347	Davos Monstein <b>915</b> , 90.183, 90.310
1557	Davos Platz <b>910</b> , <b>915</b> , 90.183, 90.301, 90.302, 90.303, 90.304, 90.308, 90.331, 2872, 2875
1197	Davos Wiesen <b>915</b> , 90.183
1625	Davos Wolfgang <b>910</b> , 90.301
1130	Degen 90.441, 90.444
799	Degersheim <b>870</b> , 80.184, 80.751
1208	Deggio 62.116
552	Deisswil <b>307</b> , 30.902
429	Deitingen <b>410</b> , 40.952
413	Delémont <b>230</b> , <b>240</b> , 22.211, 22.212, 22.213, 22.215, 22.216, 22.217, 22.931, 9201
366	Delle (F) <b>240</b>
498	Delley 20.544
732	Démoret 10.650, 10.661
505	Denens 10.726, 10.792

## Höhe

Denezey	
744	Denezey 20.562
397	Denges-Echandens <b>150</b> , 10.701, 10.705
469	Densbüren 50.135
1458	Derborence <b>12.332</b>
436	Derendingen 40.001, 40.005, 40.952, 40.953
609	Detligen 30.100
625	Dettenried 70.640
524	Dettighofen 80.826
1093	Devant-de-l'Etivaz 12.174
473	Develier 22.212
2984	Diavolezza 2985
814	Dicken 80.184
474	Diegten 50.107, 50.960
429	Dielsdorf <b>760, 800 515</b> , 70.456, 70.535, 70.593, 79.051
670	Diemtigen, siehe Oey-D
1455	Dieni <b>920, 2908</b>
420	Diepflingen <b>503</b> , 50.108, 50.961
408	Diepoldsau 80.303
421	Dierikon 60.903
597	Diesbach-Betschwanden <b>736</b> , <b>800 525</b>
455	Diessbach b. Büren 30.362
839	Diesse 21.132
413	Diessenhofen <b>820</b> , 80.823, 3820
559	Dieterswil 30.898
611	Dietfurt <b>853</b> , 80.771, 80.772
388	Dietikon <b>650.1, 654, 700</b> , <b>710, 800 512, 800 519, 800</b> <b>53</b> , 50.313, 50.531, 50.532, 50.533, 70.301, 70.302, 70.303, 70.304, 70.305, 70.306, 70.309, 70.311, 70.314, 70.325, 79.031, 79.032
425	Dietingen 80.822, 80.828
445	Dietlikon <b>750, 800 519, 800</b> <b>53, 800 58</b> , 70.748, 70.765, 70.771, 70.787, 79.078
703	Dietschwil b. Kirchberg SG 80.761
424	Dietwil 50.348
1590	Diga di Luzzzone 62.135
397	Dingelsdorf (D) 3804
580	Dinghart 80.838
462	Dinhard <b>821</b> , 70.612, 79.061
482	Dino 62.461
442	Dintikon 50.346, 50.392, siehe auch Dottikon-D
213	Dirinella <b>633</b> , 62.329
1130	Disentis/Mustér <b>144, 920</b> , 90.481, 90.482, 2905
435	Distelberg <b>643</b> , 50.525
1916	Distelboden 2527
402	Dittingen 50.119
480	Divonne-les-Bains (F) 10.814
2142	Dixence (Le Chargeur) 12.373, 2190
442	Dizy 10.755

## Altitude

Domat/Ems	
581	Domat/Ems <b>920, 940, 941</b> , 90.001, 90.031, 90.081
743	Dombresson 21.422
439	Domdidier <b>305</b> , 20.544, 20.556
731	Dommartin 10.434
270	Domodossola (I) <b>145, 620</b> , 12.631
442	Dompierre FR <b>305</b>
713	Dompierre VD 20.478, 20.561
1032	Donat 90.551
505	Donatyre 20.544
478	Dongio 62.131
538	Donneloye 10.430, 10.660, 10.661
465	Donzhausen 80.924
751	Doppleschwand 60.221
1955	Dorbagnon 12.344
450	Dorénaz 12.220, 2130
428	Dorf b. Andelfingen 70.675, 79.064
1806	Dörfji 2870
451	Dörflingen 71.025
338	Dornach 50.066, 50.067
294	Dornach-Arlesheim <b>230</b> , <b>505</b> , 50.062, 50.063, 50.064, 50.065, 50.066, 50.067, 50.927
437	Dornbirn (A) 80.351
514	Dotnacht 80.921
423	Dottikon-Dintikon <b>653</b> , 50.345, 50.346
326	Döttingen <b>701, 800 519</b> , 50.148, 50.149, 50.352, 50.355, 50.376
434	Dotzigen <b>291</b> , 22.934
465	Dozwil 80.944
668	Dreien 80.765
762	Drogngens 20.473, 20.474
846	Drône 12.341, 12.342
830	Druogno (I) <b>620</b>
440	Dübendorf <b>740, 800 514</b> , <b>800 59</b> , 70.012, 70.743, 70.744, 70.745, 70.748, 70.751, 70.752, 70.754, 70.759, 70.760, 70.796
596	Düdingen <b>301</b> , 20.121, 20.122, 20.124, 20.143, 20.547, 30.917
316	Duggingen <b>230</b>
1012	Dugny 12.312
455	Duillier 10.820
394	Dulliken <b>650, 650.1</b> , 50.501, 50.505, 50.511, 50.517, 50.523
423	Dully 10.836, 10.841
660	Durannen 12.475
512	Dürnten 70.870, 70.882, 79.088
569	Dürrenäsch 50.395
666	Dürrenroth 30.483
589	Dussnang 80.734, 80.735
1170	Duvin 90.432

## Altitudine

E	
1596	Ebenalp 2740
490	Eberswil 80.950
621	Ebertswil 70.280, 79.024
421	Ebikon <b>660</b> , 60.022, 60.023, 60.026, 60.111, 60.903
582	Ebligen <b>470</b> , 31.942
608	Ebmatingen 70.701, 70.744
630	Ebnat-Kappel <b>853</b> , 80.770
679	Ebnet (Entlebuch) 60.231, 60.905
617	Echallens <b>101</b> , 10.414, 10.420, 10.425, 10.428, 10.434, 10.440, 10.670
432	Echandens 10.702, 10.705
720	Echarlens 20.234
470	Echichens 10.703, 10.704, 10.730, 10.733, 10.791
594	Eclagnens 10.425
455	Eclépens <b>210</b> , 10.765
766	Ecoteaux 10.385
585	Ecublens-Rue <b>251</b>
378	Ecublens VD 10.701, 10.705
692	Ecuvillens 20.336, 20.337, 20.470
555	Ederswiler 22.213
730	Edlibach 60.602, 60.692
432	Effingen 50.137, 50.139
511	Effretikon <b>750, 753, 800</b> <b>519, 800 524, 800 53, 800</b> <b>57, 800 58</b> , 70.650, 70.652, 70.655, 70.656, 70.658, 70.659, 70.662, 70.720, 79.062
435	Egerkingen <b>410</b> , 50.126, 50.127, 50.511, 50.513
520	Egetswil 70.732, 70.734
548	Egg b. Zürich <b>731</b>
851	Egg SZ 60.552
1452	Eggberge 2592
396	Eggerwil 50.322
853	Eggberg <b>330</b> , 12.523
829	Eggersriet 80.120
891	eggerstanden 80.191, 80.193
2878	Eggishorn 2343
736	Eggiwil 30.271
1700	Eggli (Fanas) GR 2852
390	Eglisau <b>760, 761, 800 59</b> , 70.542, 70.543, 79.053, 3760, 3762, 3763
470	Egliswil 50.390, 50.395
401	Egnach <b>845</b> , 80.940
513	Egolzwil 60.961
1252	Egschi 90.401
467	Ehrendingen 50.352, 50.354, 50.355
627	Ehriken 70.825
515	Eich 60.084, 60.906
458	Eichberg 80.331
728	Eierhals (See) 3661
626	Eifeld <b>320</b>
1016	Eigenhof 60.071, 60.211
2320	Eigergletscher <b>311, 312</b>
329	Eiken <b>700</b> , 50.134, 50.143
590	Einigen <b>31.001</b> , 31.915, 3310

## Höhe

	<b>Einsiedeln</b>
881	Einsiedeln <b>672</b> , 60.551, 60.552, 60.553, 60.554, 60.555, 60.560, 60.561, 60.562
1230	Eischoll 2250
1661	Eison 12.386
1097	Eisten 12.511
448	Elfingen 50.137
507	Elgg <b>850</b> , 70.680
517	Ellighausen 80.921
345	Ellikon am Rhein 3762, 3765
390	Ellikon an der Thur 70.615, 79.061
962	Elm 72.541, 72.545, 2837
515	Elsau 70.680, 79.061
1302	Elsigbach 31.231, 2417
1802	Elsigenalp 2417
1420	Embd 2272, 2273
423	Embrach-Rorbas <b>761</b> , 70.520, 70.521, 70.522, 70.523, 79.052
714	Emdthal 31.066, 31.210, 31.945
526	Emmat <b>731</b>
425	Emmen 60.040, 60.041, 60.042, 60.043, 60.044, 60.697, 60.902
438	Emmenbrücke <b>510, 651</b> , 60.002, 60.005, 60.040, 60.041, 60.042, 60.043, 60.044, 60.045, 60.046, 60.050, 60.061, 60.072, 60.902, 60.906, 60.911, 60.912
434	Emmenbrücke Gersag <b>510, 651</b> , 60.041, 60.042, 60.043, 60.044, 60.902
650	Emmenmatt <b>302, 460</b> , 30.272
633	Emmetschloo, siehe Ettenhausen-Emmetschloo
762	Emmetten 60.311, 2558, 2559
581	Ems, siehe Domat/Ems
597	Ems Werk <b>920, 940, 941</b> , 90.001, 90.081
901	En Charnet <b>126</b>
385	Endingen 50.352, 50.355, 50.360
814	Enge im Simmental <b>320</b>
1002	Engelberg <b>480</b> , 2530, 2531, 2535, 2535.1
429	Engelberg-Wingreis 3215, 3217
666	Engelburg 80.120, 80.121, 80.132
1788	Engeloch 12.631
816	Enges 21.133
760	Enggenhütten 80.193
691	Enggistein 30.791, 30.792, 30.904
799	Engi 72.541
442	Engishofen 80.944
784	Englisberg 30.340
727	Engollon 21.423
1943	Engstlensee 2538
1971	Engstligenalp 2427

## Altitude

	<b>Engwang</b>
446	Engwang 80.920
543	Engwilen 80.920
478	Ennenda <b>736, 800 525</b> , 72.501
375	Ennetbaden 50.302, 50.305, 50.316, 50.536
885	Ennetbühl 80.791
435	Ennetbürgen 60.310, 60.311, 60.910, 3600
509	Ennetmoos 60.312, 60.313
712	Enney <b>253</b> , 20.264, 20.266
1000	Enson-la-Fin 22.134, 22.138
684	Entlebuch <b>440, 460</b> , 60.231, 60.232, 60.233, 60.234, 60.905
711	Epagny 20.260, 20.263, 20.264, 20.266
714	Epalinges 10.062, 10.435
513	Epaudreyres 10.670
694	Epauvillers 22.162
748	Ependes FR 20.233
440	Ependes VD <b>210</b>
383	Eppes <b>100</b> , 10.382
482	Epinassey 12.193
881	Epiquerez 22.162
448	Epsach-Baar 30.366
567	Eptingen 50.107, 50.960
785	Erde 12.331
930	Erdesson 12.413
430	Erdmannlistein <b>654</b>
1092	Ergisch 12.483, 12.529
1446	Erich/Tschuggen 2325
778	Eriswil 30.491, 30.494
988	Eriz 31.041
429	Erlach 22.932, 30.521, 30.525, 30.526, 30.527, 3214, 3215, 3217
449	Erlen <b>840</b> , 80.944
734	Erlenbach i.S. (Stockhornbahn) 2370
681	Erlenbach im Simmental <b>320</b> , 31.926
419	Erlenbach ZH <b>730, 800 516, 800 56</b> , 70.961, 70.962, 3730, 3732
473	Erlinsbach 50.202, 50.521, 50.557, 50.571
402	Ermatingen <b>820</b> , 80.833, 3820
466	Ermensee <b>651</b> , 60.697
482	Ermenswil 80.631
1196	Ernen 12.652, 12.655
577	Ernetschwil 80.628, 80.633, 80.634
1231	Erschmatt 12.474
446	Erschwil 50.115
501	Ersigen 30.466
472	Ersfeld <b>600, 631</b> , 60.401, 60.407
381	Erzenholz 80.822, 80.828
401	Erzingen (D) <b>763</b>
450	Eschen (FL) 88.011, 88.013, 88.013E, 88.031, 88.032, 88.033, 88.035, 88.901, 88.902

## Altitudine

	<b>Eschenbach LU</b>
468	Eschenbach LU <b>651</b> , 60.110, 60.697, 60.902
478	Eschenbach SG 80.622, 80.623, 80.630, 80.631
417	Eschenz <b>820</b> , 80.825
595	Eschert 22.232
546	Eschikon 70.662, 79.066
567	Eschlikon <b>850</b> , 80.735
853	Escholzmatt <b>440, 460</b> , 60.251, 60.905
438	Essert-Pittet <b>210</b>
507	Essert-sous-Champvent <b>212</b> , 10.611
738	Essertes 10.065, 10.079, 10.385
736	Essertfallon 22.162
726	Essertines-s-Rolle 10.840
602	Essertines-s-Yverdon 10.670
478	Esslingen <b>731</b> , 70.842, 79.084
759	Estavannens 20.264, 20.266
715	Estavayer-le-Gibloux 20.335
463	Estavayer-le-Lac <b>252</b> , 20.551, 20.552, 20.553, 20.554, 20.555
430	Estavayer-le-Lac (bateau) 3209.1, 3210
754	Estévenens 20.482
631	Etagnières <b>101</b>
756	Etiéz <b>133</b> , 12.242
406	Etöy <b>150</b> , 10.722, 10.724, 10.792
1280	Etroubles (I) 12.211
649	Ettenhausen-Emmetschloo <b>742</b>
556	Ettenhausen TG 80.834, 80.835
326	Ettingen <b>505, 506</b> , 50.068, 50.910
521	Ettiswil 60.061, 60.063, 60.066, 60.091, 60.271, 60.911
525	Etzelkofen 30.871
747	Etzelwil 60.083
310	Etzgen 50.142, 50.149
478	Etziken 40.005, 40.953
422	Etzwil 50.148
438	Etzwilen <b>820, 821</b>
977	Euseigne 12.381
893	Euthal 60.553, 60.555
373	Evian-les-Bains (F) 3151
694	Evillard/Leubringen 22.079, 2023
449	Evionnaz <b>100</b> , 12.220
1390	Evolène 12.381, 12.387
475	Ewil Maxon <b>470</b> , 60.908
863	Exergillod <b>124</b>
653	Eyholz <b>140, 142</b> , 12.511, 12.621, 12.622
493	Eymatt b. Bern 30.107, 30.908
436	Eysins 10.810, 10.815

## Höhe

**F**

1764	Fafleralp 12.591
374	Fahrnau (D) <b>501</b>
851	Fahrni b. Thun 31.041, 31.043, 31.923
549	Fahrwangen 50.340, 50.390
385	Fahrweid 70.301, 70.302, 70.304
569	Fahy 22.173, 22.178
755	Faido <b>600, 631</b> , 62.115, 62.117, 62.118, 62.119, 62.124, 62.191
860	Fajauna 90.212
1218	Falera 90.082, 2893
436	Fällanden 70.704, 70.705, 70.743, 70.744, 70.745, 3740
907	Fanas 90.203, 90.211, 2852
1089	Fang 12.451
890	Fankhaus (Trub) 30.284
434	Faoug <b>305</b> , 3212
1186	Farden 90.551
800	Farnern 40.058
1458	Färnigen 31.162
698	Farvagny-le-Grand 20.336, 20.337, 20.470
690	Farvagny-le-Petit 20.336
603	Faulensee <b>310</b> , 31.065, 31.915, 3310
970	Fayaux <b>112</b>
849	Fayot <b>126</b>
442	Féchy 10.846
531	Fehraltorf <b>753, 800 519, 800</b> <b>53</b> , 70.827, 70.831, 70.832, 70.834, 79.062
586	Fehren 50.111
680	Feithieren 12.475
399	Felben-Wellhausen <b>800 58</b> , <b>840</b> , 80.826, 80.829
426	Feldbach <b>730, 800 516, 800</b> <b>57</b> , 70.970, 79.095
454	Feldbrunnen <b>413</b> , 40.952
1472	Feldis/Veulden 90.501, 2940, 2941
420	Feldmeilen, s. Herrliberg-F
456	Feldkirch (A) 88.011, 88.013, 88.014, 88.901, 88.902
913	Fell 2540
900	Fellboden 2541
849	Felsbach-Crestasee 90.081
569	Felsberg <b>920, 940, 941</b> , 90.001, 90.031, 90.083
810	Felsenegg 2705
1198	Felsentor, siehe Romiti F
2983	Felskinn 2302, 2303
707	Fenalet-sur-Bex 12.153
573	Fenil-sur-Corsier 10.212
756	Fenin 21.421
502	Fenkrieden 50.347
1355	Ferden 12.591
494	Ferenbalm-Gurbrü <b>305</b> , siehe auch Gurbrü
764	Ferlens VD 10.075, 10.079
208	Ferno-Lonate Pozzolo (I) <b>630</b>
1769	Ferpècle 12.383
1481	Ferrera 90.552
1707	Ferret 12.272

## Altitude

**Ferreyres**

566	Ferreyres 10.760
1283	Feschel 12.473
830	Fescoggia 62.423
581	Festi/Château 2016
468	Fétigny 20.562
409	Feuerthalen <b>820</b> , 70.630, 70.634, 79.069
685	Feusisberg 70.190, siehe auch Schindellegi-F
1132	Feutersoey 12.180
647	Fey <b>101</b>
808	Fey (Nendaz) 12.361
853	Fiaugères 20.450
1177	Fidaz 90.082
744	Fideris <b>910</b> , 90.221
1062	Fiesch <b>142, 144</b> , 12.651, 12.652, 2343
2203	Fiescheralp 2343
1090	Fieschertal 12.651
963	Fiesso 62.117
523	Fiez 10.620, 10.625
281	Figino 62.431, 3606
1080	Filisur <b>144, 915, 940</b> , 90.572
740	Filzbach 72.511, 72.512, 2820
541	Fimmelsberg 80.838
1770	Findelbach <b>139</b>
1228	Finhaut <b>132</b> , 12.230
672	Finstersee 60.661
1015	Finsterwald LU 60.232
1497	Fionnay 12.253
2169	First (Grindelwald) 2440
389	Fischbach-Gösslikon 50.332
647	Fischbach LU 60.281
734	Fischenthal <b>754</b> , 70.854
626	Fischingen 80.734
385	Fisibach 50.354, 79.051
426	Fislisbach 50.306, 50.320, 50.322, 50.332, 50.334, 50.335
362	Flaach 70.670, 70.675, 70.677, 79.064
552	Flamatt <b>301, 302</b> , 30.131, 30.907, 30.917
532	Flamatt Dorf <b>301, 302</b>
746	Flanthey 12.428
511	Fläsch 90.022
611	Flawil <b>850, 881</b> , 80.741, 80.750, 80.751, 80.767
980	Flendruz <b>120</b>
1251	Flerden 90.531
742	Fleurier <b>221</b> , 21.383, 21.590, 21.591
916	Fliess 94.210, 94.218
1050	Flims Dorf 90.081, 90.082, 90.411, 2885
1114	Flims Waldhaus 90.081, 90.082, 90.411
1077	Flond 90.451
2386	Flüela Ospiz 90.331
436	Flüelen <b>600</b> , 60.093, 60.310, 60.401, 60.405, 60.408, 60.409, 2592, 3600
729	Flüeli-Ranft 60.351, 60.908
296	Flüh <b>505</b> , 50.068, 50.069, 50.926

## Altitudine

**Flüeli LU**

882	Flühli LU 60.241
467	Flumenthal <b>413</b> , 40.952
441	Flums <b>900</b> , 80.440, 80.441, 80.442
949	Flumserberg 80.439, 80.440, 80.441
395	Flurlingen 70.630, 70.634, 79.069
659	Folsogno-Dissimo (I) <b>620</b>
1296	Fondo del Bosco 62.110
465	Font 20.553
867	Fontainemelon 21.422, 21.423, 21.450
770	Fontaines NE 21.422, 21.423, 21.424, 21.450
564	Fontaines-sur-Grandson 10.620, 10.625
1281	Fontana (Bedretto) 62.111
817	Fontanezier 10.625
556	Fontanivent <b>120</b> , 10.208, 10.291
809	Fontannaz-Seulaz <b>127</b>
548	Fontanney <b>125</b>
1132	Fontany 12.386, 12.388
440	Fontenas 22.175
1050	Fontenelle 12.251
542	Fontnas 80.420
1419	Foppa 2885
689	Forch <b>731</b>
2307	Forcola di Livigno (I) 90.705, 90.706
721	Forel (Lavaux) 10.065, 10.079, 10.381
466	Forel FR 20.551
675	Forel-sur-Lucens 10.445
996	Fornasette 62.421
986	Fornet-Dessous 22.141
973	Fornet-Dessus 22.141
684	Foroglio (Bavona) 62.333
670	Forst b. Längenbühl 31.050, 31.928
370	Fosano 62.326
398	Founex 10.811
453	Foyer Dents-du-Midi <b>127</b>
1415	Fräkmüntegg 2516, 2517
441	Fräschels <b>291</b>
888	Frasco 62.321
415	Frasnacht 80.209, 80.941
482	Frasces 20.552
496	Fraubrunnen <b>308</b> , 30.465, 40.911
405	Frauenfeld <b>800 58, 840</b> , <b>841</b> , 80.801, 80.802, 80.803, 80.804, 80.805, 80.819, 80.822, 80.823, 80.825, 80.826, 80.828, 80.829, 80.834, 80.835, 80.836, 80.837, 80.838
606	Frauenkappelen 30.570, 30.918, 30.988
528	Fregéécourt-Pleujouse 22.176
1025	Freiberg <b>603</b>
410	Freienbach SBB <b>720, 800 58</b>
415	Freienbach SOB <b>670</b> , 70.180, 70.189

## Höhe

Freienstein	
380	Freienstein 70.521, 70.522, 79.052
457	Freienwil 50.352
868	Frenières-sur-Bex 12.152
311	Frenkendorf-Füllinsdorf
	<b>500</b> , 50.075, 50.078, 50.080
615	Fresens 10.640
541	Freudwil 70.827, 79.072
550	Fribourg-Neuveville 2030
610	Fribourg/Freiburg <b>250, 252, 255, 301</b> , 20.001, 20.002, 20.003, 20.004, 20.005, 20.006, 20.007, 20.008, 20.009, 20.011, 20.123, 20.124, 20.127, 20.129, 20.143, 20.181, 20.182, 20.231, 20.233, 20.234, 20.245, 20.281, 20.336, 20.337, 20.361, 20.362, 20.465, 20.470, 20.543, 20.544, 20.545, 30.917
609	Fribourg/Freiburg Poya <b>301</b>
360	Frick <b>700</b> , 50.134, 50.135, 50.136, 50.137
400	Friedrichshafen Hafen (D) 3802, 3810
669	Frienisberg 30.105
674	Frieswil 30.100
525	Frittschen 80.933, 80.934
555	Frinvillier-Taubenloch <b>225, 226</b> , 22.070, 22.071
806	Froideville 10.060
1389	Fronalp (GL) 72.519
1735	Fronalpstock 2571
500	Frümsen 80.411, 2748
507	Fruthwilen 80.833
779	Frutigen <b>300, 330</b> , 31.210, 31.230, 31.945
1150	Fruttl <b>602</b>
1335	Ftan Baraigla <b>910, 960</b> , 90.851, 90.911
1678	Ftan Fionas 2990
550	Fuchsenried 30.570
1633	Fuldera 90.811, 90.831, 90.832
427	Fulenbach 50.126
316	Full-Reuenthal 50.147
323	Füllinsdorf 50.075, 50.080, siehe auch Frenkendorf-F
464	Fully 12.311, voir aussi Charrat-Fully
1454	Fuorns (Medel) 90.481
1850	Fürenalp 2531
1254	Fürgangen-Bellwald <b>142</b> , 2345
1902	Furggstalden (Saas-Almagell) 2315
2558	Furggulti 2346
1852	Furi 2280, 2285
2160	Furka DFB <b>615</b>
2430	Furka Passhöhe 12.681, 12.682
715	Furna <b>910</b> , 90.220
656	Fürstenua 90.031, 90.512
1518	Furt (Wangs) 2800

## Altitude

Furtschellas Mittelstation	
2302	Furtschellas Mittelstation 2960
1265	Fusio 62.334
698	Fuyens 20.471
<b>G</b>	
1228	Gabi (Simplon) 12.631
450	Gächlingen 71.021
595	Gächliwil 30.885, 30.886
447	Gachnang 80.835, 80.836
1818	Gadastatt 2900
1277	Gadenstätt 90.222
1202	Gadmen 31.162, 31.172
1483	Gaflei (FL) 88.022
380	Gaggiolo (I) 62.523
825	Gagnone-Orcesco (I) <b>620</b>
743	Gähwil 80.732
400	Gaienhofen 3820, 3824
919	Gais <b>855, 856</b>
2010	Galenstock (Furka) 12.681
425	Galgaren 72.522, 72.524
238	Gallarate (I) <b>630, 633</b>
437	Galmiz <b>305</b> , 20.530, 30.918
447	Gals 30.526, 30.527
528	Gammen 30.550
632	Gampel-Steg <b>100</b> , 12.491, 12.494, 12.591, 2247
433	Gampelen <b>305</b> , 30.527
631	Gampinen 12.475, 12.491
1357	Gamplüt 2773
441	Gamprin-Bendern (FL) 80.411, 88.011, 88.031, 88.032, 88.035, 88.036, 88.901, 88.904
476	Gams 80.410, 80.411, 80.460, 80.790
1761	Gamsalp 2770
660	Gamsen 12.511, 12.621, 12.622
2717	Gandegg 2265.2
274	Gandria 62.490, 90.631, 3607, 3608, 3608.1, 3608.2
719	Gänsbrunnen <b>411</b> , 50.129
384	Gansingen 50.142
609	Ganterschwil 80.767, 80.768
650	Gasel <b>306</b> , 30.631, 30.916
1659	Gasenried 12.553
510	Gattikon 70.140, 70.240, siehe auch Langnau-G
342	Gebenstorf 50.301, 50.317, 50.357, 50.362, 50.537
722	Gebertingen 80.622, 80.623, 80.628
1049	Geimen 12.624
615	Geiss 60.261
796	Geissholz 31.164, 31.174
469	Gelfingen <b>651</b> , 60.697
557	Gelterfingen 30.165, 30.166
403	Geltekinder <b>500</b> , 50.100, 50.101, 50.102, 50.103, 50.104, 50.105
683	Geltwil 50.343
2348	Gemmpass 2240

## Altitudine

Gempen	
678	Gempen 50.067
504	Gempenach 20.122, 20.520, 30.918
2955	Gemsstock 2597
1594	Generoso Vetta <b>636</b>
339	Genestrerio 62.517, 62.518, 62.523
391	Genève <b>150, 151, 152</b> , 11.008, 11.014, 11.033, 11.061, 11.101, 11.105, 11.107, 11.126, 3163
424	Genève-Aéroport <b>150, 152</b> , 11.103
373	Genève-Eaux-Vives 3150
373	Genève-Jardin-Anglais (Iac) 3150, 3154
372	Genève-Molard 3160
373	Genève-Mt-Blanc (Iac) 3150, 3154
373	Genève-Pâquis 3160, 3161, 3162, 3150, 3154
372	Genève-Quai Gustave Ador 3161
390	Genève-Sécheron <b>150</b>
562	Genolier <b>155</b>
385	Genthod-Bellevue <b>150</b>
392	Gentilino 62.436
452	Gerlafingen <b>304.1</b> , 40.002, 40.953
550	Gerlikon 80.835, 80.836
402	Geroldswil 70.301, 70.302, 70.304
502	Gerolfingen <b>290</b> , 22.932
222	Gerra (Gambarogno) <b>633</b> , 62.329, 62.330, 3630
814	Gerra (Verzasca) 62.321
213	Gerra Piano 62.311
434	Gersag, s. Emmenbrücke G
435	Gersau <b>3605</b> , 60.502, 60.904, 2567, 3600, 3605
1271	Gerschnialp 2535
647	Gerzensee 30.165, 30.166
1340	Gerzschinen <b>142</b>
545	Gettnau <b>440</b>
506	Geunsee 60.083, 60.085
598	Gex (F) 10.814
917	Gfeld <b>859</b>
1016	Gfellen 60.232
1219	Ghironne 62.135
756	Gibswil <b>754</b> , 70.854
319	Giebenach 50.083, 50.099, 50.928
656	Giessbach Hotel 2470
573	Giessbach See 2470, 3470
1357	Giétroz 2143
529	Giez 10.620
756	Giffers 20.129, 20.130
1329	Gigerwald 80.451
940	Gignod (I) 12.211
436	Gilamont <b>112</b>
428	Gilly-Bursinel 10.835, 10.836, 10.841
735	Gimel 10.720, 10.723, 10.725, 10.729, 10.840
1367	Gimmelwald 2460

## Höhe

## Gingins

542	Gingins 10.815
390	Giornico 62.191
375	Gipf-Oberfrick 50.136
740	Girenbad b. Turbenthal 70.680, 70.805
421	Gisikon-Root <b>660</b> , 50.348, 60.023, 60.110, 60.903
456	Gisingen 88.036
485	Giswil <b>470</b> , 60.241, 60.361, 60.362, 60.908, 3500
1540	Gitschenen 2589
230	Giubiasco <b>600</b> , <b>631</b> , <b>632</b> , <b>633</b> , 62.201, 62.202, 62.203, 62.212, 62.272, 62.273
390	Giumaglio 62.315
617	Glavisiez <b>255</b> , 20.003, 20.008, 20.009, 20.543, 20.544, 20.545
554	Givrins <b>155</b>
1962	Giw 2267
2887	Glacier-de-la-Plaine-Morte 2231
2944	Glacier-des-Diablerets 2085
415	Gland <b>150</b> , 10.811, 10.830, 10.831, 10.835, 10.836
389	Glanzenberg <b>650.1</b> , <b>710</b> , <b>800</b> <b>512</b> , <b>800 S3</b> , 70.311
472	Glarus <b>736</b> , <b>800 S25</b> , 72.501, 72.502, 72.504
495	Glashütten 50.603
1835	Glaspass 90.531
1871	Glattalp 2573
432	Glattbrugg <b>760</b> , <b>800 S15</b> , <b>800 S9</b> , 70.010, 70.012, 70.510, 70.761, 70.762, 70.764, 70.768, 70.781
410	Glattfelden <b>760</b> , <b>761</b> , <b>800</b> <b>S9</b> , 70.540, 79.053
427	Glattpark 70.010, 70.012, 70.781
1564	Glaubenbielen 60.241
1757	Gletsch <b>615</b> , 12.681, 12.682, 31.161
486	Gletterens 20.544, 20.556
688	Glion <b>121</b> , 2054
683	Glis 12.511, 12.621, 12.622, 12.631, 12.632
505	Glovelier <b>236</b> , <b>240</b> , 22.133, 22.134, 22.138, 22.151, 9201
1311	Glurigen <b>142</b>
909	Glurns/Glorenza (I) 90.811
257	Gnosca 62.193, 62.271
567	Gockhausen 70.751
1362	Godey <b>12.332</b>
872	Gohl 30.285
513	Golaten 30.541
447	Goldach <b>880</b> , <b>881</b> , 80.240, 80.242, 80.251, 80.252, 80.253
543	Goldau <b>602</b> , 60.523, 60.621, siehe auch Arth-Goldau
582	Goldbach, siehe Lützelflüh-G
681	Goldingen 70.885, 80.630
930	Goldiwil 31.031, 31.924
615	Goldswil 31.102, 31.942

## Altitude

## Golino

271	Golino 62.324
1011	Golisse, voir Solliat-G
506	Gollion 10.735, 10.755
1400	Golzern 60.407, 2595
584	Gommiswald 80.623, 80.628, 80.632, 80.633, 80.634
623	Gondiswil 30.492
851	Gondo 12.631, 12.633
902	Gonten <b>854</b> , 80.193
890	Gontenbad <b>854</b> , 80.193
510	Gontenschwil <b>644</b> , 50.524
1222	Genzen Palfris 80.420
1217	Goppenstein <b>1980</b> , <b>330</b> , 12.591
387	Gordemo 62.321
312	Cordevio 62.315
203	Gordola <b>632</b> , 62.311, 62.321, 62.322
265	Gorduno 62.193, 62.271
429	Gorgier-Chez-le-Bart 3209.1
451	Gorgier-St-Aubin <b>210</b> , 10.630, 10.640, 21.612
3089	Gornergrat <b>139</b>
1106	Göschenen <b>142</b> , <b>600</b> , <b>631</b> , 31.162, 60.401, 60.411, 62.191
1783	Göscheneralp 60.411
638	Gossau SG <b>850</b> , <b>852</b> , <b>854</b> , <b>881</b> , 80.151, 80.152, 80.154, 80.155, 80.156, 80.159, 80.727
500	Gossau ZH 70.845, 70.862, 70.867, 79.086
545	Gossens 10.662
537	Gossliwil 30.886, 40.954
1769	Gotschnaboden 2860
2281	Gotschnagrat (Klosters) 2860
2090	Gotthard Passhöhe 12.682, 62.110
402	Gottlieben (Schiffhölde)
3820	siehe auch Tägerwilen- Gottlieben
432	Gottmadingen (D) <b>763</b>
616	Goumoens-la-Ville 10.425
495	Goumois 22.132
471	Grabs 80.401, 80.410, 80.412, 80.460, 80.790
734	Grabserberg 80.412
1620	Grächen 12.551, 12.552, 2275
667	Grächwil 30.104, 30.909
573	Grafenort <b>480</b>
518	Grafenried <b>308</b> , 40.911
492	Grafstal 70.650, 70.655, 79.066
298	Grancia 62.431, 62.433
581	Grancy 10.730, 10.733
467	Grand-Bletay 12.311
439	Grand-Moulin <b>127</b>
1437	Grand-Zour 12.344
481	Grandcour 20.556, 20.560
679	Grandevent 10.620
545	Grandfontaine 22.173
391	Grandgourt <b>240</b> , 22.191, 9201
629	Grandsivaz 20.334

## Altitudine

## Grandson

436	Grandson <b>210</b> , 10.620, 10.625, 10.629, 10.630, 10.635, 3210
601	Grandval <b>411</b> , 22.232
565	Grandvaux <b>249</b> , <b>251</b> , 10.067, 10.381
739	Grandvillard <b>253</b> , 20.264, 20.266
635	Grangeneuve FR 20.336, 20.337, 20.470
753	Granges (Veveyse) 10.292, 20.481
469	Granges-Marnand <b>251</b>
595	Granges-Paccot 20.001, 20.009, 20.543
469	Granges-près-Marnand 10.650, 20.564, 20.565
486	Granges-sous-Trey 20.564
509	Granges VS 12.411, 12.428
784	Grangettes-près-Romont 20.471, 20.482
411	Gränichen <b>644</b> , 50.524
858	Granois 12.341, 12.343
465	Gräslikon 79.064
515	Grasswil 40.054
814	Grattavache 20.450, 20.455
372	Gravesano 62.423, 62.444, 62.445, 62.449
1362	Greich 2330
440	Greifensee 70.727, 3740, siehe auch Nänikon-G
322	Grellingen <b>230</b> , 50.116, 50.117
440	Grenchen 22.930, 40.021, 40.022, 40.023, 40.024, 40.025, 40.026, 40.027, 40.029, 40.030, 40.032, 40.033, 40.034, 40.038, 40.951
430	Grenchen (Schiff) 3216
467	Grenchen Nord <b>230</b> , <b>231</b>
440	Grenchen Süd <b>231</b> , <b>410</b>
891	Grengiols <b>142</b>
675	Grenilles 20.337
499	Grens 10.815
262	Grenzach-Wyhlen (D) 50.038, 3700
435	Greppen 60.502, 60.904, 3602
620	Grésaley <b>101</b>
999	Gresso 62.325
509	Gressy 10.675
602	Gretschins 80.420
404	Gretzenbach 50.203, 50.523
1411	Griesalp 31.220
2306	Griespass 62.111
1606	Grimentz 12.452, 12.455, 12.456, 2197, 2198
882	Grimisuat 12.342, 12.351, 12.353
1225	Grimmialp 31.260
2160	Grimmel Passhöhe 12.682, 31.161
574	Grindel 50.114



## Höhe

Grindelwald	
1067	Grindelwald <b>312</b> , 31.121, 31.122, 31.123, 31.124, 31.126, 31.127, 31.128, 31.941, 2440, 2442
957	Grindelwald Grund <b>312</b> , 31.121, 31.123, 2445
612	Grolley <b>252</b> , 20.340, 20.543, 20.544, 20.545
504	Gröne 12.411, 12.413
339	Grono 62.214, 62.215, 62.216, 62.217, 90.171, 90.541
892	Gross 60.555
511	Grossaffoltern 30.363, siehe auch Suberg-Grossaffoltern
576	Grossdietwil 40.051, 60.281
1962	Grosse Scheidegg 31.128
743	Grosshöchstetten <b>340</b> , 30.793, 30.920
494	Grossteil 60.361
544	Grosswangen 60.061, 60.911
274	Grotto Elvezia 3608
274	Grotto Pescatori 3608
1555	Grotzenbüel (Hüttenberg) 2843
813	Grub AR 80.120
815	Grub SG 80.120
1141	Gruben <b>120</b>
1822	Gruben VS 2246.2
910	Grubenswald <b>320</b>
900	Grubisbalm <b>603</b>
590	Grünenfeld <b>672</b>
729	Grugnay 12.311, 12.314
651	Grumo (Blenio) 62.131
1072	Grund bei Gstaad 12.180
877	Grundbach (Wattenwil) 31.056
624	Grünenmatt <b>304.2</b> , 30.482, 30.914
495	Grüningen 70.845, 70.867, 79.086
825	Gruppaldo 62.314
630	Grüsch <b>910, 941</b> , 90.201, 90.202, 90.203
547	Grüt (Gossau ZH) 70.862, 70.867, 79.086
1481	Grütschalp <b>313</b> , 2461
746	Gruyères <b>253</b> , 20.263, 20.266
1131	Gryon <b>127</b>
1175	Gryon Bois-Gentil <b>127</b>
1094	Gryon-Chalméry <b>127</b>
1899	Gspon 2270
1049	Gstaad <b>120, 471</b> , 12.180, 12.181, 12.182, 2393
1210	Gsteig 2397
1181	Gsteig b. Gstaad 12.180
640	Gsteigwiler 31.105, 31.941
1432	Guarda <b>910, 960</b> , 90.851, 90.911
698	Gübsensee <b>870, 881</b>
232	Gudo 62.273, 62.311
440	Guévaux 20.530, 20.538
1116	Guggisberg 30.323, 30.612, 30.614
706	Gumefens 20.336

## Altitude

Gümligen	
562	Gümligen <b>295, 30.006, 301, 302, 460</b> , 30.040, 30.044, 30.904
494	Gümmenen <b>305</b> , 20.548, 30.550, 30.560, 30.918
1275	Gün 90.401
452	Gundetswil 70.610
619	Günsberg 40.012, 40.955
428	Guntalingen 70.605, 79.069
560	Gunten 31.021, 31.025, 31.925, 3310
546	Guntershausen <b>850</b>
438	Guntmadingen 71.028, 71.077
429	Gunzgen 50.501, 50.505, 50.511, 50.513, 50.556
665	Gunzwil 60.050, 60.081, 60.084, 60.087, 60.912
484	Gurbrü 30.541, 30.918, siehe auch Ferenbalm-Gurbrü
1498	Gurin, vedi Bosco/Gurin
545	Gurmels 20.122, 20.547, 20.549
1153	Gurnigel Bad 30.323
1595	Gurnigel Berghaus 30.323, 30.615
1510	Gurnigel Gantrischhütte 30.323, 30.615
2203	Gurschen 2597
833	Gurten Kulm 2351
738	Gurtellen 60.401, 60.406
618	Guzezen (Seftigen) 31.057, 31.928
590	Guschelmuth 20.549
512	Gutenburg <b>440</b>
525	Gutenswil 70.725, 79.072
390	Gütighausen 70.612, 79.060
1057	Güttannen 31.161, 31.171
1334	Guttet 12.473
410	Güttingen <b>820, 80.923, 3801</b>
560	Gwatt 31.001, 31.055, 31.915, 31.926
560	Gwatt Deltapark 3310
1576	Gwüest 60.411
457	Gy 11.101
<b>H</b>	
440	Haag (Rheintal) 80.300, 80.411
1275	Habergschwänd 2820
1067	Habkern 31.106, 31.107
463	Habsburg 50.366
842	Habschwanden 60.234
659	Habstetten 30.046, 30.048
545	Häfelfingen 50.109, 50.961
533	Hagenbuch ZH 80.834, 80.835
428	Hägendorf <b>410</b> , 50.127, 50.501, 50.505, 50.511, 50.513, 50.555, 50.556
396	Hagendorn 60.642, 60.643, 60.694
620	Hagenwil am Nollen 80.933, 80.934

## Altitudine

Hagenwil b. Amriswil	
476	Hagenwil b. Amriswil 80.942, 80.949
512	Hägenschwil-Winden <b>870</b> , 80.205
475	Häggingen 50.345, 50.346
410	Hagnau Bodensee (D) 3801, 3802
452	Hagneck <b>290, 22.932</b>
1943	Hahnenmoos 2425
562	Haldenstein <b>941</b> , 90.003, 90.036
1086	Haldi 2594
518	Halenbrücke 30.102, 30.103, 30.104, 30.105, 30.106, 30.909
428	Hallau 71.027, 71.077, siehe auch Wilchingen-H
471	Hallwil <b>651</b>
465	Halten 40.016
552	Haltikon 60.529
280	Haltingen (D) 50.055
820	Hämikon 60.106
962	Hammetschwand 2555
1406	Handegg 31.161, 31.171
2340	Hannig 2306
2120	Hannigalp (Grächen) 2275
527	Happerswil 80.924
456	Hard-Mumenthal <b>413</b> , 50.202
1301	Harder Kulm 2361
470	Hardern 30.362
431	Härkingen 50.501, 50.505, 50.511, 50.513, 50.556
567	Hasle bei Burgdorf 30.465
695	Hasle LU <b>440, 460</b> , 60.233, 60.234, 60.905
571	Hasle-Rüegsau <b>304.2, 340</b> , 30.465, 30.471, 30.914
738	Haslen AI 80.191, 80.193, siehe auch Schlatt-H
580	Haslen GL, s. Nidfurn-Haslen
1087	Hasliberg Goldern 31.151
1002	Hasliberg BE, siehe Brünig-H
1045	Hasliberg Hohfluh 31.151
1055	Hasliberg Reuti 31.151, 2480.1, 2480.2
1160	Hasliberg Twinning 31.151, 2485
1215	Hasliberg Wasserwendi 31.151, 31.159
671	Hauenstein 50.506
551	Hauptikon 70.232, 79.024
561	Hauptwil <b>852</b>
380	Hausen AG 50.364
617	Hausen am Albis 70.223, 70.235/236, 70.240, 70.280, 79.024
600	Hausen b. Meiringen 31.174
400	Hausen-Raitbach (D) <b>501</b>
710	Häusermoos 30.483
522	Häuslenen 80.834, 80.835
1140	Haut-de-Caux <b>121</b>
1400	Haute-Nendaz 12.362, 2175
430	Hauterive NE 21.101, 21.107, 3211, 3214
717	Hauteville FR 20.234, 20.245
501	Hauteville VD <b>112</b>

## Höhe

**Hätzingen,**

568	Hätzingen, s. Luchsingen-H
974	Hebrig <b>856</b>
497	Hedingen <b>711, 800 S14, 800 S5, 70.200</b>
406	Heerbrugg <b>880, 881</b> , 80.226, 80.301, 80.302, 80.303, 80.304, 80.351
505	Hefenhäusen 80.920
446	Hefenhofen 80.940, 80.944
914	Hegdorn 12.624
640	Heggidorn 30.570, 30.918
794	Heiden <b>857</b> , 80.120, 80.121, 80.222, 80.223, 80.224, 80.226, 80.228, 80.229, 80.230
1067	Heiligenschwendi 31.031, 31.924
470	Heiligkreuz (Mels) 80.433
1127	Heiligkreuz LU 60.233
552	Heimberg <b>340</b> , 31.003, 31.915
456	Heimenhausen 30.912, 40.051
471	Heimenhofen 80.924
998	Heimenschwand 31.041, 31.043, 31.044, 31.915, 31.923
696	Heimisbach 30.482
618	Heimswil 30.468
662	Heimwehfluh 2360
485	Heinrichswil 40.016
760	Heitenried 20.181, 20.182
767	Helgisried-Rohrbach 30.611, 30.916
641	Hellbühl 60.060, 60.061, 60.911
414	Hellikon 50.089
478	Hellsau 30.469, 30.912
946	Hemberg 80.183, 80.185, 80.780
420	Hemishofen 71.033
400	Hemmenhofen 3820
586	Hemmental 71.022
495	Hemmiken 50.101, 50.102
510	Henau 80.726, 80.729, 80.738
419	Hendschiken <b>652, 653</b>
434	Henggart <b>762</b> , 70.675, 70.676, 79.064
476	Henniez <b>251</b> , 20.564
525	Herbetswil 50.129, 50.131
575	Herbligen 30.167, 31.915
455	Herblingen <b>763, 800 S24</b> , 71.005, 71.024, 71.076
1255	Herbruggen <b>140</b> , 12.554
505	Herdern 80.825
1230	Hérémenche 12.372, 12.373
804	Hergiswald 60.071
449	Hergiswil <b>470, 472, 472.1, 480</b> , 60.910, 3601
650	Hergiswil LU 60.272
445	Hergiswil Matt <b>470, 472, 480</b>

## Altitude

**Herisau**

745	Herisau <b>854, 870, 881</b> , 80.152, 80.158, 80.171, 80.172, 80.173, 80.174, 80.175, 80.176, 80.180, 80.181, 80.182, 80.183
737	Herlisberg 60.105
373	Hermance 11.105, 3150, 3154
674	Hermenches 10.440
415	Hermetschwil 50.339
498	Hermiswil 40.054
435	Hermitage 3603
463	Hermrigen 22.086
1190	Herrenboden 2586.2
526	Herrenhof 80.931
570	Herrenschwanden 30.103, 30.104, 30.105, 30.106, 30.909
423	Herrliberg-Feldmeilen <b>730, 800 S16, 800 S6</b> , 70.921, 70.962, 70.972, 70.973, 70.974, 3730
529	Hersberg 50.083, 50.950
495	Herswil 40.016
435	Hertenstein (See) 3600, 3601, 3602
415	Herznach 50.135, 50.139
465	Herzogenbuchsee <b>450</b> , 30.912, 40.005, 40.051, 40.052, 40.054, 40.953
587	Hessigkofen 30.886, 40.954
372	Hettenschwil 50.148
547	Hettiswil b. Hindelbank 30.451
425	Hettlingen <b>762</b> , 70.676, 79.064
805	Heubach, siehe Rüscheegg
687	Hildisrieden 60.050, 60.088, 60.912
479	Hilfikon 50.340, 50.532, 79.032
563	Hilterfingen 31.021, 31.022, 31.025, 31.925, 3310
656	Himmelried 50.117
516	Hindelbank <b>304.1, 304.2, 450</b> , 30.451, 30.914
563	Hinteregg <b>731</b>
451	Hinterforst 80.331
862	Hinterfultigen 30.322
820	Hintergoldingen 80.630
489	Hinterkappelen 30.100, 30.101, 30.107, 30.908
1616	Hinterrhein 62.214, 90.541
698	Hinterschellenberg (FL) 88.032, 88.033, 88.035, 88.904
565	Hinwil <b>740, 742, 800 S14</b> , 70.869, 70.870, 70.875, 79.088
824	Hirschberg <b>855</b>
461	Hirschlang <b>502</b>
829	Hirschmatt (Guggisberg) 30.614
444	Hirschthal <b>643</b> , 50.525
720	Hirzel 70.150, 70.155, 79.026

## Altitudine

**Hittnau**

641	Hittnau 70.835, 70.837, 70.858, 79.072
2114	Hitzeggern 2897
470	Hitzkirch <b>651</b> , 60.106, 60.107, 60.697
1036	Hoch-Ybrig (Weglosen) 60.555
482	Hochdorf <b>651</b> , 60.088, 60.101, 60.105, 60.110, 60.697
497	Hochdorf Schönau <b>651</b> , 60.697
402	Hochfelden 70.515, 79.053
472	Höchstetten 30.469
1493	Hochstuckli 2586.2
624	Hochwald 50.067
3111	Hockenhorngrat 2265.2
688	Höfen bei Thun 31.003, 31.927
465	Hofen SH 71.024
736	Hoffeld 80.184
705	Hofstatt 60.282
642	Hofstetten b. Brienz 31.151, 31.942
468	Hofstetten SO 50.068, 50.069, 50.926
646	Hofstetten ZH 70.680
419	Hohenems (A) 80.303
554	Hohenrain 60.101
2211	Höhenweg 2865
1791	Hoher Kasten 2745
1049	Hohfluh (Hasliberg), siehe Hasliberg Hohfluh
1911	Höhi Wispile 2393
3105	Hohsaas 2310
1078	Hohtenn <b>330</b> , 12.591
365	Holderbank AG <b>650</b>
657	Holderbank SO 50.094
942	Holderkäppeli 60.071, 60.211
423	Hölstein <b>502</b> , 50.092, 50.953
432	Hölstein Süd <b>502</b>
446	Hölstein Weidbächli <b>502</b>
1410	Holzegg 2576
465	Holzhäusern <b>413</b>
440	Holzhäusern ZG 60.648, 60.651
445	Holziken 50.525, 50.613
947	Hombreg b. Thun 31.033
498	Hombrechtikon 70.880, 70.955, 70.970, 79.086, 79.095
599	Hornburg 80.831
444	Honau 60.110
761	Hondrich 31.061
815	Horboden 31.260
409	Horgen <b>720, 800 S2, 800 S8</b> , 70.121, 70.131, 70.132, 70.133, 70.134, 70.136, 70.137, 70.145, 70.150, 70.155, 79.026, 3730, 3735
484	Horgen Oberdorf <b>720, 800 S24</b> , 70.131, 70.137
381	Horgenbach 80.822, 80.828
620	Horgenberg 70.137, 70.150
540	Hörhausen 80.826

## Höhe

Höri
406 Höri 70.525, 79.054
407 Höri Oberhöri 79.054
403 Horn <b>845</b> , 80.011, 80.091, 80.210
398 Horn (See) 3800
2500 Hörnli 2912
382 Hornussen 50.137
466 Horriwil 40.005, 40.016, 40.953
442 Horw <b>470, 472, 480</b> , 60.007, 60.014, 60.016, 60.020, 60.021, 60.901, 60.910
710 Hosenruck 80.722
1452 Hospental <b>142</b> , 12.681, 62.110
975 Hotel Alvier 2807
413 Hottwil 50.142
600 Hub bei Krauchthal 30.451
725 Hübeli 60.272
491 Hubersdorf 40.012, 40.955
1010 Huémoz 12.144
502 Hugelshofen 80.921
440 Humlikon 70.675, 79.064
791 Hundwil 80.180, 80.181
451 Hünenberg 60.641, 60.648, 60.651, 60.696
424 Hünenberg Chämleten <b>660</b>
420 Hünenberg Zythus <b>660</b>
572 Hünibach 31.021, 31.022, 31.025, 31.925, 3310
471 Hüniken 40.005, 40.953
489 Hünikon 70.670, 79.064
248 Huningue (F) 3700, 3701
393 Hüntwangen-Wil <b>760, 800 59</b> , 70.542, 70.543, 70.545, 70.546, 79.053
400 Hunzenschwil <b>514</b> , 50.394, 50.396
411 Hurden <b>670, 671</b>
613 Hüs wil <b>440</b> , 60.282
742 Hütten 70.150, 70.160, 79.026
1304 Hüttenberg 2843
438 Hüttikon 70.491, 79.045
403 Hüttlingen-Mettendorf <b>800 58, 840</b>
638 Huttwil <b>440, 460</b> , 30.483, 30.491, 30.492, 30.493, 30.494
454 Hüttwilen 80.823, 80.828

**I**

458 Ibach 60.500, 60.502, 60.503, 60.530, 60.531
1406 Ibergereg 60.505
487 Ichertswil 30.886, 40.954
1030 Icogne 12.353
715 Ifenthal 50.506
1586 Iffigenalp 31.282
563 Iffwil 30.871
564 Ifwil bei Balterswil 80.735
523 Igis <b>941</b> , 90.013, 90.023, 90.031, 90.036

## Altitude

Il Fuorn P6
1795 Il Fuorn P6 90.811
698 Illanz <b>920</b> , 90.401, 90.403, 90.405, 90.411, 90.421, 90.422, 90.423, 90.424, 90.431, 90.441, 90.442, 90.451
387 Illarsaz 12.130
872 Illas 12.511
828 Illgau 2574, 2575
511 Illhart 80.833
561 Illighausen 80.924
563 Illiswil 30.100, 30.908
517 Illnau <b>753, 800 519, 800 53</b> , 70.640, 70.652, 79.062
1335 Illtios 2767.1, 2767.2
923 Im Fang 20.245, 20.260
616 Im Holz <b>411</b>
460 Immensee <b>600, 653</b> , 60.502, 60.622, 60.653, 3660
407 Immenstaad Bodensee (D) 3801, 3802
1197 Indemini Monti 62.326
983 Indemini Paese 62.326
1137 Inden 12.471
394 Induno Olona (I) <b>630</b>
466 Inkwil 40.005, 40.051, 40.953
660 Innerberg-Säriswil 30.100, 30.908
1024 Innereriz 31.041
908 Innerthal 72.523
633 Innertkirchen <b>474</b> , 31.161, 31.162, 31.171, 31.172
438 Ins <b>255, 290, 305</b> , 20.535, 22.932, 30.521, 30.527, 30.918
476 Ins Dorf <b>290</b>
397 Insel Mainau, siehe Mainau Bodensee (D)
406 Insel Ufenau 3730
904 Insono 62.448
567 Interlaken Ost <b>310, 311, 312, 470, 471</b> , 31.021, 31.102, 31.103, 31.104, 31.105, 31.941, 31.942, 2361, 3470
564 Interlaken West <b>310</b> , 31.021, 31.101, 31.102, 31.103, 31.104, 31.105, 31.106, 31.915, 31.941, 31.942, 2360, 3310
203 Intra (I) 3630
342 Intragna <b>620</b> , 62.324, 2624
627 Intschi 60.401, 2599
430 Inwil b. Baar 60.604, 60.614, 60.692
421 Inwil LU 60.110, 60.111, 60.902
435 Ipsach <b>290</b> , 22.932
438 Ipsach Herdi <b>290</b>
282 Iragna 62.193
1937 Ischalp 2875
612 Isella-Olgia (I) <b>620</b>
630 Iselle di Trasquera (I) <b>145, 1975, 1981</b> , 12.631
566 Iseltwald 31.103, 3470

## Altitudine

Isenau
1766 Isenau 2080
1090 Isenfluh 31.142, 2458
775 Isenthal 60.405
697 Iseo 62.424
1116 Isérables 12.392, 2173
435 Isleten-Isenthal 60.405, 3600
423 Islikon <b>800 58, 840</b> , 80.835, 80.836
675 Isisberg 70.205
1283 Isola (I) 90.561
1810 Isola (See) 3940
200 Isola Bella (I) 3630
200 Isola Madre (I) 3630
200 Isola Pescatori (I) 3630
197 Isole di Brissago 3630, 3630.3
745 Isone 62.454
1056 Issert 12.272
597 Itaslen 70.806, 80.735
359 Itingen <b>500</b>
941 Itravers 12.413
585 Itschnach 70.912, 70.919
402 Ittenthal 50.144
529 Ittigen b. Bern <b>307</b> , 30.040, 30.041, 30.043, 30.046, 30.048, 30.902

**J**

876 Jakobsbad <b>854</b> , 80.193, 2725
2558 Jakobshorn 2875
463 Jakobstal <b>841</b>
1742 Jaman <b>121</b>
903 Jassbach 31.044, 31.915
2060 Jatzmeder 2878
1021 Jaun 20.245, 20.260
1508 Jaunpass 20.260
522 Jegenstorf <b>308</b> , 30.871, 40.911
1525 Jeizinen 2247
723 Jenaz <b>910</b> , 90.220, 90.221
629 Jenins 90.222
448 Jens 22.086, 22.087
438 Jestetten (D) <b>760, 800 59</b>
544 Jeuss 20.547
2213 Jochpass 2537, 2538
433 Jona <b>740, 800 515, 800 55</b> , 70.991, 70.992, 70.993, 70.994, 70.995, 80.621, 80.622, 80.623
398 Jonen 50.231, 70.215, 79.022
621 Jongny 10.213, 10.216, 10.292, v. aussí Chardonne-J
598 Jonschwil 80.730, 80.738
1080 Jor <b>120</b>
1850 Jorasse 2210
555 Jouxten-Mézery <b>101</b>
609 Juckeren 70.835, 79.072
2236 Julier Hospiz 90.182
3454 Jungfrauoch <b>311, 312</b>
784 Juriens 10.684
478 Jussy 11.103

## Höhe

**K**

489	Kägswil 60.342, 60.908
969	Kaien 80.121, 80.230
274	Kaiseraugst <b>700</b> , 50.083, 50.084, 50.928, 3700
368	Kaiserstuhl AG <b>761</b> , 50.354, 70.510, 70.515, 79.051, siehe auch Weiach-K
698	Kaiserstuhl OW <b>470</b> , 60.908
340	Kaisten 50.135, 50.143, 50.144
590	Kalchrain 80.825
445	Kallnach <b>291</b>
916	Kalpetran <b>140</b> , 12.552, 2272
714	Kaltacker 30.468
522	Kaltbach 60.961
470	Kaltbrunn <b>870</b> , 80.623, 80.631, 80.635
1212	Kaltenbrunnen b. Meiringen 31.164
454	Kaltenherberg <b>414</b>
487	Kalthäusern 80.837, siehe auch Weingarten-K
815	Kandergrund 31.230
1176	Kandersteg <b>1975</b> , <b>1980</b> , <b>330</b> , 31.230, 31.240, 31.241, 31.242, 2410, 2411, 2412
552	Känerkinden 50.108, 50.960
1198	Känzeli 2880
576	Kappel am Albis 70.280, 79.024
425	Kappel SO 50.501, 50.505, 50.511, 50.513, 50.556
637	Kappel (Toggenburg), siehe Ebnat-Kappel
445	Kappelen 22.086, 22.910
502	Kappelenring 30.101
416	Kartause Ittingen 80.819
1827	Käserstatt 2485
445	Kastanienbaum 60.021, 60.910
435	Kastanienbaum (See) 3601, 3604
535	Kaufdorf <b>303</b> , 30.165, 30.166, 30.321
508	Kehlhof <b>830</b>
570	Kehrsatz <b>303</b> , 30.340, 30.905
567	Kehrsatz Nord <b>303</b> , 30.340, 30.905
435	Kehrsiten-Bürgenstock 2554, 3600, 3601, 3601.1
435	Kehrsiten Dorf 3601
977	Kemmeriboden 60.251
412	Kempraten <b>730</b> , <b>800</b> <b>516</b> , <b>800</b> <b>57</b> , 70.885, 70.994
552	Kempten <b>753</b> , <b>800</b> <b>53</b> , 70.850, 70.859, 79.087, 79.088
469	Kempththal <b>750</b> , <b>800</b> <b>57</b> , 70.650, 79.066
502	Kernenried 30.465
562	Kerns 60.312, 60.341, 60.343, 60.908
443	Kerzers <b>291</b> , <b>305</b> , 20.122, 20.530, 30.541, 30.918
438	Kerzers Papilliorama <b>291</b>

## Altitude

**Kesswil**

405	Kesswil <b>820</b>
448	Kestenholz 50.127, 50.505, 50.556
547	Kienberg 50.102
928	Kiental 31.220, 2408
1040	Kies 72.544, 2830
539	Kiesen <b>301</b> , 30.167, 31.915
424	Kilchberg <b>720</b> , <b>800</b> <b>524</b> , <b>800</b> <b>58</b>
582	Kilchberg BL 50.104
424	Kilchberg ZH 70.161, 70.162, 70.163, 70.165, 70.185, 3730
393	Killwangen-Spreitenbach <b>650.1</b> , <b>710</b> , <b>800</b> <b>512</b> , <b>800</b> <b>53</b> , 50.302, 50.304, 50.310, 50.311, 50.313, 50.533, 70.303
560	Kindhausen AG 50.531, 70.305, 79.031
497	Kindhausen ZH 70.720
1377	Kippel 12.591
509	Kirchberg-Alchenflüh <b>304.1</b> , 30.465, 30.466, 30.912
736	Kirchberg SG 80.732, 80.761
386	Kirchdorf AG 50.302, 50.306, 50.316, 50.536
610	Kirchdorf BE 30.165, 30.166
617	Kirchenturnen 30.321
508	Kirchleerau-Moosleerau 60.085
591	Kirchlindach 30.106, 30.107, 30.909
514	Kirchrud 50.616
558	Klarsreuti 80.924
1948	Klausen Passhöhe 60.409
3818	Klein Matterhorn 2286
1818	Klein Sternen 2581
365	Kleinandelfingen 70.605, 79.063, 79.069
559	Kleinbödingen 20.122, 20.547
558	Kleindietwil <b>440</b> , 40.090
320	Kleindöttingen 50.148, 50.149, 50.376
2061	Kleine Scheidegg <b>311</b> , <b>312</b>
1904	Kleiner Gumen 2841
560	Kleingurmels 20.122, 20.547
566	Kleinguschelmuth 20.549
580	Kleinikon 70.662
419	Kleinlützel 50.112
546	Kleinteil 60.361
545	Kleinwangen 60.101
1600	Klewenalp 2556
1346	Klingenstock 2571.1
321	Klingnau <b>701</b> , <b>800</b> <b>519</b>
849	Klöntal 72.504
1124	Klosters Dorf <b>910</b> , 90.231, 2855
1191	Klosters Platz <b>910</b> , 90.231, 90.232, 90.234, 90.235, 90.237, 90.301, 2860
1281	Klosters Selfranga <b>1985</b> , 90.234

## Altitudine

**Kloten**

447	Kloten <b>750</b> , <b>800</b> <b>57</b> , 70.520, 70.521, 70.524, 70.530, 70.731, 70.732, 70.733, 70.734, 70.735, 70.737, 70.765, 70.766, 79.052
440	Kloten Balsberg <b>750</b> , <b>800</b> <b>57</b> , 70.010, 70.012, 70.735, 70.736, 70.768
484	Klus <b>412</b>
750	Klusstalden 60.241
436	Knonau <b>711</b> , <b>800</b> <b>55</b> , 79.024
553	Knutwil 60.082, 60.083, 60.961
321	Koblenz <b>701</b> , <b>761</b> , <b>800</b> <b>519</b> , 50.147
324	Koblenz Dorf <b>701</b> , <b>761</b>
493	Kollbrunn <b>754</b> , 70.832, 70.834, 79.068
428	Kölliken <b>514</b> , 50.525
444	Kölliken Oberdorf <b>514</b> , 50.525
572	Köniz <b>306</b> , 30.010, 30.016, 30.017, 30.029, 30.631, 30.906, 30.916
663	Konolfingen <b>302</b> , <b>340</b> , <b>460</b> , 30.160, 30.920
399	Konstanz (D) <b>820</b> , <b>830</b> , 80.908, 80.925, 3800, 3802, 3804, 3820
476	Koppigen 30.466, 30.469, 30.884, 30.912
531	Kottwil 60.063
789	Kräbel <b>602</b> , 2568
457	Kradolf <b>852</b> , 80.945
467	Krälligen 40.911, siehe auch Küttigkofen-K
709	Krattigen 31.061
585	Krauchthal 30.451
407	Kressbronn (D) 3802
2399	Kreuzboden 2310
403	Kreuzlingen <b>820</b> , <b>830</b> , 80.901, 80.902, 80.903, 80.905, 80.906, 80.907, 80.908, 80.923, 80.924, 80.925
461	Kreuzlingen Bernrain <b>830</b> , 80.902, 80.905, 80.906, 80.921
402	Kreuzlingen Hafen <b>820</b> , <b>830</b> , 3800, 3820
821	Kreuzstrasse <b>856</b>
527	Kriechenwil 30.550
455	Kriegstetten 40.001, 40.002, 40.016, 40.953
492	Kriens 60.001, 60.005, 60.010, 60.011, 60.014, 60.015, 60.016, 60.021, 60.071, 60.901, 60.910, 2515, 2516
489	Kriens Mattenhof <b>470</b> , <b>472</b> , <b>480</b>
419	Kriessern 80.332
765	Krinau 80.772
1655	Kronberg 2725
618	Kronbühl 80.200, 80.203

## Höhe

**Krummenau**

713	Krummenau <b>853</b> , 80.790
732	Krümmschwil 2762
810	Küblis <b>910</b> , 90.221, 90.222, 90.223, 90.231
788	Kühlewil 30.340
480	Kümmertshausen 80.944
434	Küngoldingen <b>514</b> , 50.601
421	Künten 50.322
403	Kurzrickenbach Seepark <b>820</b>
417	Küsnacht Goldbach <b>730, 800 516, 800 56</b>
415	Küsnacht ZH <b>730, 800 516, 800 56</b> , 70.912, 70.918, 70.919, 3730, 3732
406	Küsnacht ZH Heslibach 3730, 3732
452	Küssnacht am Rigi <b>600</b> , 60.502, 60.527, 60.528, 60.529, 60.622, 60.653, 60.904, 2565, 3602
410	Küttigen 50.135, 50.136, 50.201, 50.521
481	Küttigkofen-Kräiligen 30.885, 40.954
625	Kyburg 70.655, siehe auch Sennhof-Kyburg
470	Kyburg Bad 30.886, 40.954

**L**

1020	L'Abbaye 10.690, 10.733
651	L'Abergement 10.686
466	L'Asse <b>155</b>
1100	L'Auberson 10.615
2413	L'Éthérola 2187
1137	L'Étivaz 12.174
666	L'Isle <b>156</b> , 10.733, 10.742, 10.750, 10.760
1219	La Barboleuse <b>127</b> , 12.161, 2089
700	La Baume 2050
373	La Belotte (lac) 3154
1044	La Brévine 21.381, 21.382, 21.383
2184	La Brea 2150
441	La Brinaz <b>212</b>
1256	La Caffè 12.213
1051	La Châtagne 21.381
1087	La Chaud-de-Ste-Croix 10.615
886	La Chaudanne-Les Moulins <b>120</b>
554	La Chaux (Cossonay) 10.733, 10.750
994	La Chaux-d'Abel <b>236</b> , 22.138
994	La Chaux-de-Fonds <b>222, 223, 225, 236</b> , 21.301, 21.302, 21.303, 21.304, 21.310, 21.311, 21.312, 21.352, 21.353, 21.354, 21.360, 21.361, 21.370, 21.371, 21.450, 22.138
1012	La Chaux-de-Fonds-Est <b>236</b>
1014	La Chaux-de-Fonds-Grenier <b>222</b>

## Altitude

**La Chaux-des-Breuleux**

1006	La Chaux-des-Breuleux <b>237</b>
1079	La Chaux-du-Milieu 21.380, 21.381
2273	La Chaux VS 2161, 2167
970	La Chèvrerie-Monteret <b>155</b>
577	La Chiésaz <b>112</b>
1036	La Cibourg <b>236</b> , 22.138
1220	La Clairière <b>127</b>
1180	La Clusaz (I) 12.211
1354	La Comballaz 12.173
1223	La Combaz VD 10.625
843	La Combe <b>236</b>
501	La Conversion <b>249, 251</b>
1115	La Corbatière <b>222</b>
1552	La Côt 12.252, 12.254
1040	La Côte-aux-Fées 21.392
836	La Coudre (L'Isle) 10.760
904	La Cour <b>126</b>
1775	La Creusaz 2140
483	La Croix-de-Rozon 11.044
1155	La Cure <b>155</b>
818	La Douay <b>133</b>
1147	La Faverge <b>124</b>
1005	La Ferrière <b>236</b> , 22.138
1819	La Foilleuse 2106
791	La Fontaine 12.214
1260	La Forclaz VD 12.172
1726	La Forclaz VS 12.383
1605	La Fouly VS 12.272
691	La Gaité (Champtrauroz) 10.650, 20.555
1208	La Givrine <b>155</b>
618	La Glâne 20.336, 20.337, 20.470
398	La Gottaz <b>156</b>
608	La Heutte <b>225, 226</b> , 22.931
860	La Joux FR 20.258, 20.455
668	La Joy-Clinique <b>155</b>
1016	La Large-Journée <b>236</b>
1383	La Lécherette 12.174
939	La Loëx 12.063
999	La Luette 12.381
653	La Maison-Monsieur 21.371
454	La Maugettaz 10.650
1040	La Médettaz <b>132</b> , 12.225
2133	La Meina 2192
1630	La Montagnette (La Braye) 2060
535	La Mothe 10.620
425	La Motte 22.161
661	La Muraz Mont d'Orge 12.341, 12.342
740	La Neirigue 20.482
434	La Neuveville <b>210</b> , 21.132, 22.933, 3214, 3215, 3217
1799	La Perche <b>121</b>
713	La Pierraz 20.476
356	La Plaine <b>151</b> , 11.116, 11.124
873	La Praz 10.684
729	La Presta Mines d'asphalte <b>221</b>
1697	La Punt-Chamues-ch <b>910, 960</b> , 90.593, 90.606, 90.607
530	La Rippe 10.810
1222	La Robella 2008

## Altitudine

**La Roche FR**

747	La Roche FR 20.234, 20.235, 20.245
839	La Rogivue 10.385
829	La Rougève 10.385
1021	La Roulaz <b>125</b>
420	La Ruaz <b>127</b>
1673	La Sage 12.383
1031	La Sagne <b>222</b>
1045	La Sagne-Eglise <b>222</b>
485	La Sarraz <b>200</b> , 10.760, 10.765
464	La Sarvaz 12.311
430	La Saugue VD 3211, 3214, 3215
1503	La Seiloz 12.272
430	La Tène 3214, 3215
849	La Tine <b>120</b>
745	La Tine (Troistorrents) 12.061
1401	La Tour 12.381
390	La Tour-de-Peilz <b>100</b> , 10.201, 10.203, 10.207, 10.208, 10.209
746	La Tour-de-Trême <b>256</b> , 20.201, 20.260, 20.262, 20.264, 20.266
728	La Tour-de-Trême Parqueterie <b>256</b>

**E**

451	Epagnier, voir Marin-E
-----	------------------------

**L**

750	La Tour-de-Trême Ronclina <b>253</b> , 20.266
1129	La Tourne 21.380
1537	La Tzoumaz 12.392, 2171
946	La Valsainte 20.290
1029	La Vernaz 12.364
836	La Verrerie <b>253</b> , 20.450, 20.455
2158	La Videmanette 2062
2693	La Vouarda 2198
588	La Vounaise 20.555
1110	La Vraconnaz 21.392
463	La Vuarpillière <b>155</b>
1102	Laax GR 90.081, 90.082, 90.411, 2892
1964	Lac d'Emosson 12.230, 2143
2376	Lac-des-Dix 2190
848	Lachen AR 80.223, 80.224
417	Lachen SZ <b>720, 800 52, 800 525, 900</b> , 72.522, 72.524, 72.525, 3730
437	Laconnex 11.112
551	Lädéli <b>340</b>
1476	Lai, siehe Lenzerheide/Lai
1278	Ladir 90.422
1925	Ladstafel 62.111
960	Lajoux JU 22.133, 22.138, 22.141, 22.148
801	Lalden <b>330</b>
658	Lalden Dorf 12.511, 12.622

## Höhe

## Lally

1235	Lally <b>112</b>
824	Lamboing 21.132
319	Lamone-Cadempino <b>600, 631, 62.405, 62.423, 62.441, 62.444, 62.445, 62.446, 62.449, 62.453</b>
526	Lampenberg Dorf 50.093, 50.955
396	Lampenberg-Ramlinsburg <b>502, 50.093, 50.953, 50.955</b>
444	Lamperswil TG 80.833
1400	Lana 2192
388	Lancy 11.042, 11.043, 11.046, 11.110, 11.111
384	Lancy-Pont-Rouge <b>150</b>
1280	Landarenca <b>2616</b>
817	Landeck-Zams (A) 94.210, 94.218
690	Landeyeux 21.422
763	Landiswil 30.472
523	Landquart <b>880, 900, 905, 910, 941, 90.013, 90.021, 90.022, 90.023, 90.031, 90.036, 90.201</b>
523	Landquart Ried <b>941</b>
409	Landschlacht <b>820, 80.908, 80.922, 80.923, 80.925, 80.931</b>
403	Langenargen (D) 3800, 3802
708	Langenbruck 50.094, 50.555
669	Längenbühl 31.928
470	Langendorf <b>411, 40.001, 40.002, 40.951</b>
617	Langenloh <b>295, 30.006, 30.904</b>
560	Längenschachen (See) 3310
472	Langenthal <b>413, 414, 440, 450, 460, 30.912, 40.051, 40.052, 40.063, 40.064</b>
470	Langenthal Gaswerk <b>413, 414, 40.063</b>
458	Langenthal Industrie Nord <b>414, 40.063</b>
483	Langenthal Süd <b>440</b>
2872	Längfluh 2300
1442	Langis 60.232, 60.344
673	Langnau <b>302, 304.2, 440, 460, 30.271, 30.281, 30.284, 30.285, 30.286, 30.920</b>
468	Langnau am Albis 70.140, 70.240
467	Langnau b. Reiden 50.609
468	Langnau-Gattikon <b>712, 714, 70.140, 70.240</b>
522	Langrickenbach 80.931
1317	Langwies GR <b>930</b>
527	Langwies ZH <b>731</b>
409	Langwiesen <b>820</b>
577	Lanterswil 80.933, 80.934
636	Lanthen 20.182, 30.917
1324	Lantsch/Lenz 90.182, 90.183
741	Langenhäusern <b>306, 30.916</b>
574	Langzenneunform 80.826
1103	Larescia 62.136
1590	Latsch 90.591

## Altitude

## Latterbach

650	Latterbach 31.926
534	Lätti 30.898
625	Lattigen b. Spiez <b>320</b>
455	Lattrigen <b>290, 22.932</b>
1963	Lauchernalp 2265.1, 2265.2
1235	Launen b. Gstaad 12.181
1379	Lauenensee 12.181
460	Lauerz 60.501
1843	Lauffböden 2805
559	Läufelfingen <b>503, 50.108, 50.960</b>
355	Laufen <b>230, 50.111, 50.112, 50.113, 50.114, 50.116, 50.118, 50.119</b>
318	Laufenburg <b>700, 50.135, 50.141, 50.142, 50.143, 50.144, 50.149</b>
332	Lauffohr 50.360, 50.374, 50.375, 50.376
489	Laupen BE <b>301, 302, 20.121, 30.130, 30.550, 30.907</b>
619	Laupen ZH 70.885
478	Laupenau 30.550
492	Laupersdorf 50.129, 50.131
500	Laurenzenbad 50.202
447	Lausanne <b>100, 150, 200, 202, 210, 249, 250, 251, 10.060, 10.062, 10.065, 10.075, 10.079, 10.435, 10.701</b>
471	Lausanne-Chauderon <b>101</b>
479	Lausanne-Flon <b>101, 10.060</b>
373	Lausanne-Ouchy (lac) 3100, 3150, 3151, 3152
344	Lausen <b>500, 50.076, 50.078, 50.093</b>
797	Lauterbrunnen <b>311, 31.141, 31.142, 2461</b>
637	Lauwil 50.091
1527	Lavancher 12.362
535	Lavertezzo 62.321
419	Lavey-Les-Bains 12.192
438	Lavey-Village 12.192
522	Lavigny 10.722, 10.726, 10.792
1432	Lavin <b>910, 960</b>
615	Lavorgo <b>600, 631, 62.123, 62.124, 62.191</b>
1045	Lax <b>142, 12.652</b>
970	Le Bémont JU <b>236, 22.134, 22.138, 22.162</b>
484	Le Bévioux 12.152
1033	Le Boéchet <b>236</b>
475	Le Bois Chatton 11.126
1022	Le Brassus <b>201, 10.690, 10.723</b>
557	Le Brocard 12.214
1064	Le Brouillet 21.382
740	Le Bry 20.336
1073	Le Cachot 21.381
846	Le Cergneux 12.214
1088	Le Cerneux-Péquignot 21.381
1174	Le Cernil NE 21.382
820	Le Châble VS <b>133, 12.251, 12.252, 12.253, 2160</b>

## Altitudine

## Le Châtelard-d'en-Haut

978	Le Châtelard-d'en-Haut 20.471
1116	Le Châtelard-Frontière VS <b>132, 12.213</b>
903	Le Châtelard-près-Romont 20.471
1129	Le Châtelard VS <b>132, 2143</b>
438	Le Chavalet 12.153
950	Le Chésal 22.134, 22.138
1614	Le Clou/Les Granges 12.272
1014	Le Crêt-du-Loche <b>223, 21.360, 21.361, 21.450</b>
1013	Le Creux-des-Biches <b>236</b>
800	Le Creux VD 10.613
787	Le Day <b>200, 201</b>
1007	Le Fays 12.213
848	Le Fuet 22.141
2452	Le Grand-St-Bernard 12.211
430	Le Landeron <b>210, 21.132, 21.133, 30.526, 30.527, 3214, 3215</b>
1050	Le Lieu <b>201</b>
946	Le Locle <b>223, 224, 21.341, 21.342, 21.360, 21.361, 21.380, 21.381, 21.450</b>
917	Le Locle-Col-des-Roches <b>223, 21.381</b>
944	Le Locle Le Chalet <b>224</b>
592	Le Lussax <b>101</b>
626	Le Manège <b>156</b>
495	Le Marais <b>156</b>
1443	Le Marchairuz 10.723
1943	Le Masoni 90.701
1978	Le Moléson 2045
695	Le Mont-sur-Lausanne 10.060
756	Le Mouret 20.231, 20.234, 20.245
715	Le Muids <b>155</b>
969	Le Noirmont <b>236, 237, 22.138</b>
731	Le Pâquier-Montbarry <b>253, 20.266</b>
1005	Le Pied-d'Or <b>237</b>
1120	Le Plan-Marmet 22.121
1008	Le Pont <b>201, 10.690, 10.733, 3201</b>
1015	Le Prédame 22.133
965	Le Prese <b>950, 90.701, 90.702</b>
1051	Le Prévous 21.381
1091	Le Quartier 21.380
1066	Le Reymond <b>222</b>
1026	Le Rocheray <b>201, 3201</b>
1045	Le Séchéy <b>201</b>
978	Le Sépey <b>124, 12.171, 12.172, 12.173</b>
872	Le Sépey (Monthey) 12.063
1005	Le Stand <b>222</b>
817	Le Tremblex <b>121</b>
1062	Le Trétion <b>132, 12.225</b>
2278	Le Tronchet 12.211
809	Le Vaud 10.820, 10.830
551	Léchelles <b>252</b>
337	Leggia 62.214
692	Léhwil 20.181, 20.182
339	Leibstadt 50.147, 50.149

## Höhe

## Leimbach AG

519	Leimbach AG <b>644</b> , 50.524
458	Leimbach TG 80.924
570	Leissigen <b>310</b> , 31.915, 3310
669	Relgio 62.450
680	Lendikon 70.640
547	Lenggenwil 80.725, 80.737
439	Lengnau <b>231</b> , <b>410</b> , 22.930, 40.034
418	Lengnau AG 50.352, 50.355
509	Lengwil <b>830</b> , 80.922, 80.924
1068	Lenk im Simmental <b>120</b> , 31.279, 31.280, 31.281, 31.282, 31.283, 31.284, 31.289, 2380, 2382
1128	Lens 12.353, 12.421, 12.428
716	Lentigny 20.339, 20.361
406	Lenzburg <b>514</b> , <b>650</b> , <b>650.1</b> , <b>651</b> , <b>652</b> , <b>653</b> , <b>700</b> , <b>800</b> , <b>53</b> , 50.380, 50.381, 50.382, 50.389, 50.390, 50.391, 50.392, 50.393, 50.394, 50.395, 50.396
1476	Lenzerheide/Lai 90.182, 90.183, 90.184, 2930
876	Leontica 62.133
1428	Les Agettes 12.364
468	Les Arnoux <b>126</b>
2725	Les Attelas 2163, 2164
970	Les Avants <b>120</b> , 2057
1091	Les Aviolats <b>124</b>
983	Les Bayards 21.382, 21.590
1004	Les Bioux 10.690, 3201
1029	Les Bois <b>236</b> , 22.138
1156	Les Bovets <b>124</b>
876	Les Brenets <b>224</b> , 21.385
750	Les Brenets (Lac) 3204
1020	Les Breuleux <b>237</b> , 22.131, 22.148
1359	Les Briesses 12.421
1113	Les Cases <b>120</b>
1003	Les Cerlatez 22.132, 22.133
1300	Les Cerniers 12.063
1025	Les Charbonnières <b>201</b>
1774	Les Chaux 2089
699	Les Chavannes-sous-Romont 20.460, 20.462
773	Les Chevalleyres <b>112</b>
676	Les Clées 10.685
1014	Les Coeudres <b>222</b>
1878	Les Collons 12.371, 2187
990	Les Combes <b>120</b>
813	Les Combes-sur-Sion 12.351, 12.353
1600	Les Creux 2170
1676	Les Crossets 12.081, 2117, 2118
836	Les Cullayes 10.075, 10.079
510	Les Deurres <b>223</b>
497	Les Dévans 12.153
1155	Les Diablerets <b>124</b> , 12.162, 12.180, 2080
1131	Les Echenards <b>124</b>
1100	Les Echets <b>121</b>
915	Les Ecorcheresses 22.231

## Altitude

## Les Emibois

954	Les Emibois <b>236</b> , 22.138, 22.148
954	Les Enfers 22.134, 22.138
1013	Les Eplatures 21.360, 21.361
1040	Les Esserts-de-Rive <b>201</b>
375	Les Evouettes <b>130</b> , 12.130, 12.141
1235	Les Flans 12.351
899	Les Fontanelles <b>124</b>
935	Les Frêres <b>224</b>
460	Les Fumeaux <b>132</b>
850	Les Geneveys-s-Coffrane <b>223</b> , 21.424
1031	Les Genevez JU 22.133, 22.138, 22.141, 22.148
1110	Les Giettes 12.063
445	Les Granges (Orbe) <b>211</b> , 10.693
1078	Les Granges (Salvan) 12.225
1614	Les Granges, voir Le Clou/Les Granges
1003	Les Granges-Gérignoz <b>120</b>
841	Les Grattes 21.120, 21.380
1449	Les Haudères 12.381, 12.382, 12.383, 12.387
817	Les Haussex 12.191
954	Les Hauts-Geneveys <b>223</b> , 21.423
482	Les Iles 12.361
704	Les Marches <b>256</b>
1032	Les Marécottes <b>132</b> , 12.225, 2140
1497	Les Masses 12.371
1350	Les Mayens-de-Sion 12.364, 12.371
1821	Les Montuieres 2143
889	Les Moulins 12.174
764	Les Neys <b>126</b>
1097	Les Nicolets <b>124</b>
1065	Les Paccots 20.492
1003	Les Petits-Ponts 21.380, 21.591
841	Les Places 12.312
943	Les Planches (Aigle) <b>124</b> , 12.172
1062	Les Planchettes 21.371
1086	Les Plans-sur-Bex 12.152
420	Les Plantaz <b>155</b>
1348	Les Pléiades <b>112</b>
898	Les Pommerats 22.132, 22.138
1110	Les Pontins 22.121
1003	Les Pontis 12.451
1009	Les Ponts-de-Martel <b>222</b> , 21.380, 21.591
981	Les Posses <b>127</b>
1176	Les Pralies <b>155</b>
1032	Les Prés-d'Orvin 22.070
632	Les Rappes VS 12.214
1190	Les Rasses 10.615
1011	Les Reussilles <b>237</b> , 22.131, 22.132, 22.133, 22.138, 22.148
623	Les Ripes <b>101</b>
482	Les Ronquoz 12.361

## Altitudine

## Les Rosalys

1103	Les Rosalys 20.492
1089	Les Sagnettes 21.383
1000	Les Sairains 22.134, 22.138
458	Les Salines <b>127</b>
881	Les Sciennes <b>120</b>
1052	Les Tailières 21.382
645	Les Tavernes 10.381, 10.382
700	Les Thioleyres 10.381, 10.382
389	Les Tuileries <b>150</b>
931	Les Verrières 21.590
1243	Lescha 90.532
778	Lessoc <b>253</b> , 20.266
615	Leuchen 80.223, 80.224
554	Leuggelbach <b>736</b> , <b>800</b> , <b>525</b>
320	Leuggern 50.147, 50.148, 50.149
623	Leuk <b>100</b> , 12.471, 12.472, 12.473, 12.474, 12.475, 12.491
750	Leuk Stadt 12.471, 12.472, 12.473, 12.474, 12.475
1392	Leukerbad 12.471, 12.476, 12.481, 2240, 2242
616	Leutwil 50.395
449	Leuzigen 40.008, 40.951
1289	Levron 12.242
386	Leymen (F) <b>505</b> , 50.926
1398	Leysin-Feydey <b>125</b> , 12.170, 12.171, 2070
1450	Leysin-Grand-Hôtel <b>125</b> , 12.170
1268	Leysin-Village <b>125</b>
483	Leytron 12.311, 12.312, 12.391
988	Li Curt <b>950</b> , 90.701, 90.702
766	Libingen 80.765
616	Lichtensteig <b>853</b> , <b>870</b> , 80.770, 80.772
1338	Liddes 12.211
563	Liebefeld <b>306</b> , 30.010, 30.017, 30.019, 30.029, 30.906, 30.916
521	Liebistorf 20.122
633	Liedertswil 50.091, 50.092
454	Lienz 80.300
912	Lieptgas 90.451
516	Liesberg 50.118
327	Liestal <b>500</b> , <b>502</b> , <b>700</b> , 50.067, 50.070, 50.072, 50.073, 50.076, 50.078, 50.080, 50.083, 50.111, 50.950, 50.951, 50.952, 50.953
397	Ligaino 62.461
434	Ligerz <b>210</b> , 22.933, 2016, 3214, 3215, 3217
760	Lignerolle 10.613, 10.685
801	Lignières 21.132
356	Lignernetto 62.518, 62.523
473	Limpach 30.363
530	Lindau 70.650, 70.656, 70.658, 70.659, 79.066, 79.078
397	Lindau Hafen (D) 3800, 3802
916	Linden 31.044, 31.915
545	Lindenholz <b>440</b>



## Höhe

Linescio	
669	Linescio 62.331
648	Linthal <b>736, 800 525</b> , 60.409, 72.551
637	Linthal Braunwaldbahn <b>736, 800 525</b> , 2840
482	Lipperswil Conny Land 80.829, 80.833
456	Littau <b>440, 460</b> , 60.012, 60.040, 60.041, 60.905
580	Littenheid 80.733
1452	Litzirüti <b>930</b>
1818	Livigno (I) 90.705, 90.706, 90.815
420	Livurcio 62.314
523	Lobsigen 30.105, 30.365
681	Loc 12.421
205	Locarno <b>620, 632</b> , 62.301, 62.302, 62.307, 62.311, 62.312, 62.314, 62.315, 62.316, 62.321, 62.324, 2620, 3630, 3630.1, 3630.2
213	Locarno S. Antonio <b>620</b> , 62.301, 62.307, 62.314, 62.315
681	Loco 62.324
341	Lodano 62.315
353	Loderio 62.131, 62.132
266	Lodrino 62.193
408	Loëx GE 11.043
510	Lohn-Ammannsegg 40.003, 40.911
1594	Lohn GR 90.551
464	Lohn-Lüterkofen <b>308, 30.885</b> , 30.886, 40.003, 40.911, 40.954
636	Lohn SH 71.024
480	Löhningen Dorf 71.021
542	Lömmenschwil 80.205
473	Lommis 80.837
555	Lommiswil <b>411</b> , 40.002, 40.032, 40.951
387	Lonay-Préverenges <b>150</b> , 10.702, 10.705, 10.735
888	Longirod 10.820
590	Lopagno 62.448
403	Lörrach (D) <b>501</b>
240	Losone 62.307, 62.314, 62.324
428	Lostalio 62.214
524	Lostorf 50.517, 50.557, 50.571
630	Lottigna 62.131
448	Lottstetten (D) <b>760, 800 59</b>
502	Lotzwil <b>440</b> , 40.064
1062	Lourtier 12.253
712	Lovatens 10.475, 20.475
767	Lovens 20.339, 20.361
450	Löwenberg FR, siehe Muntelier-Löwenberg
930	Loye 12.413
1929	Lü 90.832
951	Luc (Ayent) 12.353
604	Lucelle 22.212
439	Lucens <b>251</b> , 10.445, 10.475, 20.475, 20.478, 20.565

## Altitude

Lüchingen	
437	Lüchingen 80.301
568	Luchsingen-Hätzingen <b>736, 800 525</b>
423	Lüdem <b>841</b>
1144	Lüderenalp 30.285
480	Ludiano 62.132
840	Lueg 30.468
938	Lüen-Castiel <b>930</b>
464	Lufingen 70.520, 70.521, 70.524, 79.052
499	Lugaggia 62.461
335	Lugano <b>600, 631</b> , 62.401, 62.402, 62.403, 62.404, 62.405, 62.406, 62.407, 62.412, 62.413, 62.416, 62.417, 62.422, 62.431, 62.433, 62.434, 62.436, 62.439, 62.441, 62.442, 62.443, 62.444, 62.445, 62.460, 62.461, 62.490, 90.631, 90.731, 2650
274	Lugano Centrale 3606, 3607, 3608, 3608.1, 3608.2, 3609
280	Lugano Città 2650
333	Lugano FLP <b>635</b>
274	Lugano Giardino 3606, 3607, 3608, 3608.1, 3609
303	Lugano-Paradiso <b>631</b> , 2652, 3606, 3607, 3608, 3608.1, 3608.2, 3609
420	Lugnez 22.172
510	Lugnorre 20.530
203	Luino (I) <b>633</b> , 62.421, 3630
446	Luins 10.835, 10.841
1919	Lukmanier Passhöhe 62.136, 90.481
494	Lully FR 20.555
425	Lully VD 10.703, 10.726, 10.792
1403	Lumbrein 90.441
266	Lumino 62.214, 62.271
773	Lunden 90.214
1988	Lungacqua 90.703
752	Lungern <b>2520, 470</b> , 60.908, 2520
404	Lupfig <b>652</b> , 50.364
431	Lupsingen 50.072, 50.951
1330	Lurenge 62.116
565	Lurtigen 20.548
446	Lüscherz <b>290</b> , 22.932, 30.525
490	Lussery-Villars 10.412
438	Lüsslingen 40.008, 40.951, 40.954
715	Lussy FR 20.460, 20.470
459	Lussy-sur-Morges 10.703, 10.792
593	Lustdorf 80.838
410	Lustnau (A) 80.351
775	Lustmühle <b>855</b> , 80.180, 80.181
430	Luterbach-Attisholz <b>410</b> , 40.009
472	Lüterkofen 30.885, 30.886, 40.954, siehe auch Lohn-L

## Altitudine

Lütterswil	
587	Lütterswil 30.885, 30.886, 40.954
872	Luthern Bad 60.282
765	Luthern Dorf 60.282
599	Lütisburg <b>853</b> , 80.767, 80.768
402	Lutry <b>100</b> , 10.067, 3100
714	Lütschental <b>312</b> , 31.941
582	Lützelflüh-Goldbach <b>304.2</b> , 30.472, 30.473, 30.914
538	Lutzenberg 80.222, 80.223
986	Luvén 90.442
964	Luzern 90.214, 90.222
436	Luzern <b>440, 455, 460, 470, 471, 472, 480, 510, 600, 651, 660</b> , 60.001, 60.002, 60.004, 60.005, 60.006, 60.007, 60.008, 60.009, 60.010, 60.011, 60.012, 60.014, 60.018, 60.019, 60.020, 60.021, 60.022, 60.023, 60.024, 60.025, 60.026, 60.050, 60.061, 60.071, 60.072, 60.073, 60.093, 60.697, 60.901, 60.902, 60.903, 60.904, 60.905, 60.906, 60.907, 60.908, 60.910, 60.911, 60.912, 2510
443	Luzern Allmend/Messe <b>470, 472, 480</b> , 60.901
435	Luzern Bahnhofquai 3600, 3601, 3601.1, 3602, 3603, 3604
439	Luzern Verkehrshaus <b>600</b> , 60.904, 3600, 3601, 3602, 3603
444	Lyss <b>291, 303</b> , 22.074, 22.910, 22.934, 30.103, 30.105, 30.361, 30.362, 30.363, 30.364, 30.367, 30.368
442	Lyss Grien <b>291</b>
517	Lyssach <b>304.1, 304.2, 450</b> , 30.465, 30.914

M	
218	Maccagno (I) <b>633</b>
1310	Mäche 12.372
873	Macolin, voir Magglingen
1588	Madesimo (I) 90.561
616	Madetswil 70.825
534	Madiswil <b>440</b>
1887	Madrisa 2855
1697	Madulain <b>910, 960</b> , 90.607
215	Magadino-Vira <b>633</b> , 62.326, 62.329, 62.330, 3630, 3630.1, 3630.2
329	Magden 50.099, 50.100
416	Mägenwil <b>650.1, 800 53</b> , 50.334, 50.393
327	Maggia 62.315
873	Magglingen/Macolin 22.079, 2022
1705	Mägisalp 2480.2, 2480.3

## Höhe

## Magliasina

305	Magliasina 62.425
290	Magliaso <b>635</b> , 62.425
826	Maglio di Colla 62.447, 62.448
689	Magnedens 20.336, 20.337, 20.470
487	Magnot 12.311
659	Maiacher <b>731</b>
504	Maienfeld <b>880, 900, 905</b> , 90.014, 90.022, 90.031, 90.036
397	Mainau Bodensee (D) 3800, 3804
916	Mairengo 62.118
371	Maisprach 50.100
989	Maladers 90.041
536	Malans <b>910, 941, 90.022</b> , 90.031, 90.036
605	Malans (Älplibahn Talstation) 2848
1600	Malbun (FL) 88.021, 2810
760	Malesco (I) <b>620</b>
1066	Maligue 12.273
1120	Malix 90.182
698	Malleray-Bévilard <b>226</b> , 22.931
994	Malles/Mals (I) 90.811, 91.273
1806	Maloja 90.601, 90.604, 90.631
1803	Maloja (See) 3940
221	Malpensa Aeroporto (I) <b>630, 633</b>
816	Malpensata (Valcolla) 62.447
496	Malters <b>440, 460</b> , 60.211, 60.905
366	Malvaglia 62.131
796	Mamishaus 30.611, 30.916
412	Mammern <b>820</b> , 3820
488	Mandach 50.148
419	Männedorf <b>730, 800 516, 800 57</b> , 70.925, 70.940, 70.941, 79.092, 3730, 3731.4, 3733
400	Mannenbach-Salenstein <b>820</b> , 3820, 3825
639	Mannens 20.334
2223	Männlichen 2445, 2455
289	Manno 62.444, 62.445, 62.449
885	Mapragg 80.451
824	Maracon 10.385
864	Marbach LU 60.251, 60.905, 2500
430	Marbach SG 80.301, siehe auch Rebstein-Marbach
1476	Marbachegg 60.251, 2500
428	Marcelin (Morges) 10.703, 10.724
1941	Marcheuson 2118
825	Marchissy 10.820, 10.830
2280	Marguns 2976
648	Mariahilf 20.120, 20.124, 20.143, 30.917
513	Mariastein 50.069, 50.113, 50.926
1412	Marigny 2225

## Altitude

## Marin-Epagnier

450	Marin-Epagnier <b>255, 305</b> , 21.101, 21.107, 21.133
625	Marly 20.001, 20.129, 20.231, 20.233, 20.234, 20.245, 20.281
1706	Marmorera 90.182
480	Marnand, voir Granges-M
280	Maroggia-Melano <b>631</b> , 62.541
453	Marogno 62.131
670	Marone (I) <b>620</b>
722	Marsens 20.336, 20.471
418	Märstetten <b>800 58, 840</b> , 80.920, 80.921
412	Marthalen <b>762</b> , 70.620, 70.621, 70.630, 80.847
467	Martigny <b>100, 132, 133</b> , 12.201, 12.202, 12.203, 12.211, 12.213, 12.214, 12.215, 12.220, 12.251, 12.311
484	Martigny-Bourg <b>133</b> , 12.213, 12.214, 12.215
1224	Martigny-Combe 12.213
503	Martigny-Croix <b>133</b> , 12.201, 12.213, 12.214
1034	Martina 90.921, 91.273, 94.210, 94.218
839	Martinet 12.253
506	Märwil <b>835</b>
507	Marzili 2350
2003	Maschgenkamm 2792
409	Maschwanden 70.230, 79.024
1348	Mase 12.386
863	Masein 90.531
297	Masera (I) <b>620</b>
953	Masescha (FL) 88.022
378	Massagno 62.403, 62.404, 62.405, 62.416, 62.422, 62.442, 62.443, 62.444, 62.461
399	Massongex <b>130</b> , 12.191
733	Massonnens 20.471
550	Mastrils 90.021
444	Mathod 10.680
1543	Mathon 90.551
643	Matran <b>250</b> , 20.011, 20.361, 20.362
847	Matt 72.541, 2835
1777	Mätteli 62.110
1023	Matten <b>120</b>
570	Matten b. Interlaken 31.103, 31.104, 31.105, 31.941
2199	Mattmark 12.513
516	Mattstetten 30.038
540	Mattwil 80.924
505	Matzendorf 50.129, 50.131
451	Matzingen <b>841</b>
1183	Mauborget 10.615, 10.625
524	Mauensee 60.063, 60.066, 60.961
345	Maulburg (D) <b>501</b>
836	Maules 20.254, 20.258
460	Maur 70.701, 70.743, 3740
652	Mauraz <b>156</b>

## Altitudine

## Mauren (FL)

454	Mauren (FL) 88.011, 88.013, 88.013E, 88.032, 88.033, 88.901, 88.902
442	Mauren TG 80.924
615	Mauss 30.560
1846	Mauvoisin 12.253
914	Mayen-sur-Vionnaz 12.142
1311	Mayens-de-Chamoson 12.314
1442	Mayens-de-l'Hôpital 2184
1490	Mayens-de-l'Ours 12.364
1318	Mayens-de-la-Zour 12.343
1503	Mayens-de-Nax 12.388
465	Mazembroz 12.311
706	Medeglia 62.454
1272	Medières 12.251
534	Medoscio 62.322
410	Meersburg Bodensee (D) 3800, 3802, 3804
472	Meggen <b>600</b> , 60.024, 60.025, 60.904, 3602
470	Meggen Zentrum <b>600</b>
435	Meggenhorn 3603
1271	Meien 31.162
497	Meierskappel-Risch 60.073, 60.907
677	Meikirch 30.104, 30.105, 30.909
420	Meilen <b>730, 800 516, 800 56, 800 57</b> , 70.921, 70.922, 70.923, 70.925, 70.972, 79.092, 3730, 3735
442	Meinier 11.101
447	Meinisberg 22.072, 22.934, 40.034
610	Meiringen <b>470, 471, 474</b> , 12.682, 31.161, 31.162, 31.164, 31.174, 31.942, 2475, 2480.1
505	Meisterschwanden 50.340, 50.390
452	Meisterschwanden Delphin 3651, 3651.1, 3651.2, 3651.3
452	Meisterschwanden Seerose 3651, 3651.1, 3651.2, 3651.3
297	Melano 62.541, 3609, vedi anche Maroggia-M
527	Melchnau 40.051
1910	Melchsee-Frutt 60.349, 2525
888	Melchtal 60.343
948	Melera 62.212
274	Melide <b>631</b> , 62.431, 62.439
274	Melide Cantine 3606, 3609
274	Melide Swissminiatur 3606, 3608.2, 3609
351	Mellikon <b>761</b> , 50.354
401	Mellingen Heitersberg <b>650.1, 800 53</b> , 50.331, 50.332, 50.334, 50.335, 50.336, 50.362, 50.363
487	Mels <b>900</b> , 80.400, 80.430, 80.431, 80.432, 80.433
588	Meltingen 50.111
200	Menaggio (I) 90.631

## Höhe

Mendrisio	
329	Mendrisio <b>600, 630, 631,</b> ,
	62.501, 62.502, 62.503,
	62.513, 62.517, 62.522,
	62.523, 62.524, 62.525,
	62.531
329	Mendrisio S. Martino <b>631</b>
505	Ménières 20.562
1015	Menzberg 60.261
547	Menziken <b>644,</b> 50.398,
	50.399, 50.524, 60.050,
	60.912
803	Menzingen 60.602, 60.661,
	60.692
658	Menziswil 30.917
596	Menznau <b>440,</b> 60.261
714	Menzonio 62.334
392	Merenschwand 50.217,
	60.696
735	Mergoscia 62.312
578	Meride , 62.524, 62.525
520	Merishausen 71.023
568	Merligen 31.021, 31.925,
	3310
465	Merlischachen <b>600,</b> 60.904,
	3602
556	Mervelier 22.217
469	Merzligen 22.086, 22.087
764	Mesocco 62.214, 90.171,
	90.541
505	Messen 30.363, 30.871,
	30.886, 40.954
2097	Metschstand 2382
348	Mettau 50.142
669	Mettembert 22.213
487	Mettlen 80.932, 80.933
645	Mettlen (Wattenwil) 31.050,
	31.053, 31.928
1050	Mettlenalp (Napf) 30.284
1607	Mettmen 2830
460	Mettmenstetten <b>711, 800</b>
	<b>55,</b> 70.223, 70.230, 70.232,
	79.024
437	Mettschlatt 80.847
533	Metzerlen 50.069, 50.113,
	50.926
701	Metzgerhüsi (Biglen) 30.904
560	Mex VD 10.056, 10.091
1108	Mex VS 12.193
449	Meyriez 20.547, 20.548
434	Meyrin <b>151,</b> 11.014, 11.116
626	Mézery-près-Donneloye
	10.430, 10.660
761	Mézières FR 20.254, 20.455
742	Mézières VD 10.062, 10.065,
	10.075, 10.079, 10.383
417	Mezzovico <b>631,</b> 62.453
712	Middes 20.460, 20.462
479	Miécourt 22.177, 22.212
703	Miège 12.422
394	Mies <b>150</b>
966	Miex 12.131
738	Migliaglia 62.423, 62.427,
	2660
120	Milano (I) <b>631</b>
1880	Milez 2908

## Altitude

Milken	
947	Milken 30.612
246	Minusio 62.301, 62.302,
	62.311, 62.321
965	Miralago <b>950,</b> 90.702
508	Miserez-Dessus 22.177
581	Misery 20.544, 20.545
1311	Mission 12.453
440	Missy 20.556
985	Mitholz 31.230
503	Mitlödi <b>736, 800 525</b>
3462	Mittelallalin 2302, 2303
669	Mittelhäusern <b>306,</b> 30.916
2491	Mitteltälli 2870
685	Mittlerschwanden <b>603</b>
1687	Moay 12.252
715	Mogelsberg <b>870</b>
317	Mogheno, vedi Aurigeno-M
1168	Mogno 62.334
308	Möhlin <b>700,</b> 50.088, 50.089,
	50.090
685	Mohren 80.226, 80.228
634	Moiry VD 10.760
2254	Moiry VS 12.452, 12.455
1492	Molare 62.119
265	Moleno 62.193
1104	Molésou-sur-Gruyères 20.263,
	2045
268	Molinazzo di Monteggio
	62.421, 62.429
1174	Mollendruz 10.733
739	Mollens VD 10.742
1078	Mollens VS 12.422
830	Mollie-Margot 10.075, 10.079
444	Mollis 72.511, 72.512
615	Molondin 10.650, 10.661
428	Mols <b>900,</b> 80.444, 3900
1228	Mon 90.573, 90.581
437	Mönchaltorf 70.842, 79.084,
	3740
310	Mondacce 62.323
485	Monnaz 10.703, 10.728,
	10.791
1180	Mont-Crosin 22.131
1056	Mont-de-Buttes 21.392
3319	Mont-Fort 2166
2994	Mont-Gelé 2164
835	Mont-la-Ville 10.684, 10.733,
	10.760
806	Mont-Pèlerin 2050
1173	Mont-Soleil 2020
476	Mont-sur-Rolle 10.721,
	10.840
1068	Mont-Tramelan 22.131
464	Montagnola 62.433, 62.436
782	Montagnon 12.312
493	Montagny 20.334
559	Montagny-la-Ville 20.334
561	Montagny-les-Monts 20.334
435	Montagny-près-Yverdon
	10.602, 10.620
659	Montalchez 10.640
1506	Montana 12.421, 12.422,
	12.431, 12.432, 12.433,
	12.434, 12.435, 2230
1471	Montana Gare 2225

## Altitudine

Montana-Vermala	
1618	Montana-Vermala 12.432
752	Montaubion-Croisée 10.434
626	Montauv 22.151
737	Montblesson 10.065, 10.075,
	10.079
797	Montbovon <b>120, 253, 471,</b>
	20.266
487	Montbrelloz 20.551
556	Montcherand 10.685, 10.686
685	Monte 62.521
916	Monte Brè 2653
246	Monte Carasso 62.202,
	62.272, 62.273, 62.311
1594	Monte Generoso <b>636</b>
1553	Monte Lema 2660
882	Monte San Salvatore 2652
1890	Monte Spluga (I) 90.561
271	Monteggio 62.421, 62.429
931	Monteiller 12.341
690	Montenol 22.162
970	Monteret, v. La Chèverrie-M
485	Montet (Broye) 20.552
646	Montet (Glâne) 20.474
475	Montet (Vully) 20.535
502	Montétan <b>101</b>
761	Montezillon, voir Montmollin
	-Montezillon
758	Montezillon 21.424
1006	Montfaucon 22.134, 22.138,
	22.162
468	Mönthal 50.374
593	Montherod 10.720, 10.723,
	10.725, 10.729
406	Montigny <b>130,</b> 12.061, 12.062,
	12.063, 12.064, 12.065,
	12.067, 12.130, 12.151
420	Montigny-Ville <b>126,</b> 12.061,
	12.062, 12.063, 12.064,
	12.065, 12.067, 12.130,
	12.151
386	Monti della Trinità 62.302
656	Monti di Fosano 62.326
421	Montignez 22.191
419	Montlingen 80.332
565	Montmagny 20.538
773	Montmollin-Montezillon
	21.380, 21.424
787	Montpreveyres 10.062,
	10.383
395	Montreux <b>100, 120, 121,</b>
	<b>471,</b> 10.201, 10.204, 10.205,
	10.206, 10.291, 3100
426	Montreux-Collège <b>120</b>
450	Montreux-Les Planches <b>121</b>
676	Montricher <b>156,</b> 10.742,
	10.743
757	Monts-de-Corsier 10.213,
	10.292
560	Montsevelier 22.217
162	Monza (I) <b>631</b>
628	Moos <b>306,</b> 30.916
2044	Moosalp 12.518, 12.528
956	Moosegg 30.272, 30.472
2394	Moosfluh 2333
532	Moosseedorf <b>308,</b> 40.911

## Höhe

<b>Morbio Inferiore</b>	
341	Morbio Inferiore 62.502, 62.503, 62.505, 62.507, 62.508, 62.514, 62.515, 62.518
446	Morbio Superiore 62.513, 62.514, 62.515
280	Morcote 62.431, 62.440, 3606, 3608.2, 3609
657	Moreillon <b>249, 251</b>
802	Mörel <b>142, 2330, 2331</b>
449	Morens FR 20.554
729	Morgarten 60.609, 3661
980	Morgenholz 2825
381	Morges <b>150, 156, 10.701, 10.702, 10.703, 10.704, 10.724, 10.726, 10.728, 10.730, 10.733, 10.735, 10.791, 10.792, 3150, 3152</b>
380	Morges-St-Jean <b>150</b>
1320	Morgins 12.061, 2106
481	Mörigen <b>290, 22.932</b>
386	Möriken AG 50.380, 50.381, 50.382
1352	Morissen 90.441, 90.443
1352	Mörlialp 60.241, 60.362
751	Morlon 20.202
702	Morrens VD 10.415
645	Morschach 60.504, 2572
542	Mörschwil <b>880, 881, 80.011, 80.091, 80.210</b>
1896	Morteratsch <b>950, 90.701, 90.705</b>
1238	Morthey 12.312
458	Mosen <b>651, 60.697, 3651.1, 3651.2, 3651.3</b>
725	Mosnang 80.765
793	Mosogno 62.324
823	Mossel 20.474
1190	Mostelberg 2586.1
430	Môtier (Vully) 20.530, 3211, 3212, 3214
735	Môtiers NE <b>221, 21.591</b>
2144	Motta Naluns 2993
1554	Mottec 12.453, 12.455, 12.456
1533	Motto Bartola 62.110
441	Motto-Ludiano 62.131, 62.132
510	Moudon <b>251, 10.062, 10.440, 10.445, 10.475, 10.660, 20.474, 20.475</b>
529	Moutier <b>226, 230, 411, 22.211, 22.231, 22.232, 22.931</b>
686	Movelier 22.213
814	Mugena 62.423
653	Muggio 62.515, 62.516, 62.521
427	Muhen <b>643, 50.525</b>
445	Mühlau <b>653, 60.696</b>
1197	Mühlebach (Goms) 12.655
555	Mühleberg 30.560, 30.570, 30.918
608	Mühledorf BE 30.165, 30.166
580	Mühledorf SO 30.885, 40.954

## Altitude

<b>Mühlegg SG</b>	
677	Mühlegg SG 80.002, 80.008, 2710
426	Mühlhorn <b>900, 72.511, 3900</b>
580	Mühlethal 50.613
570	Mühlhurnen 30.321
757	Mühlrüti 80.765
476	Mülchi 30.363
1480	Mulegns 90.182
692	Mülenen <b>300, 330, 31.210, 2405</b>
412	Müllheim Dorf 80.829, 80.831
412	Müllheim-Wigoltingen <b>800, 58, 840, 80.831, 80.833</b>
361	Mülligen 50.363
558	Mümliwil 50.115
1148	Mumpé Medel 90.481
1344	Mumpé Tujetsch <b>920</b>
310	Mumpf <b>700, 50.090</b>
554	Münchenbuchsee <b>303, 22.910, 30.036, 30.898, 30.901</b>
273	Münchenstein <b>230, 50.058, 50.060, 50.063, 50.927</b>
278	Münchenstein Dorf <b>505, 507, 508, 50.058, 50.060, 50.063, 50.911, 50.927</b>
472	Münchenwiler-Courgevauz <b>255, 20.546, 20.548</b>
320	Münchwilen AG 50.134
518	Münchwilen Pflegeheim <b>841</b>
518	Münchwilen TG <b>841</b>
1189	Mund 12.623
531	Münsingen <b>301, 30.160, 30.162, 30.163, 30.165, 30.167, 30.920, 31.915</b>
1359	Münster VS <b>142</b>
405	Münsterlingen-Scherzigen <b>820, 80.908, 80.923, 80.925, 80.931</b>
405	Münsterlingen Spital <b>820</b>
2659	Munt da San Murezzan 2967
434	Muntelier-Löwenberg <b>255, 305, 20.520, 30.918</b>
436	Müntschemier <b>305, 30.918</b>
479	Muolen <b>870, 80.942</b>
612	Muotathal 60.501, 60.506
2448	Muottas Muragl 2980
485	Mur 20.530, 20.538
1572	Mura (Safien) 90.401
208	Muralto 62.301, 62.302, 62.312
613	Muraz (Collombey) 12.066, 12.130, 2225
427	Murg <b>900, 80.444, 3901</b>
414	Murgenthal <b>450, 50.603</b>
459	Muri AG <b>653, 50.217, 50.341, 50.343, 50.344, 50.349, 60.696, 70.245</b>
560	Muri b. Bern <b>295, 30.006, 30.040, 31.915</b>
962	Muriaux <b>236, 22.138</b>
661	Murist 20.555
434	Murkart <b>841</b>
1639	Mürren <b>313, 2460, 2463</b>
2693	Murtèl 2965

## Altitudine

<b>Murten/Morat</b>	
453	Murten/Morat <b>255, 305, 20.520, 20.546, 20.547, 20.548, 30.918, 3211, 3212, 3214, 3215</b>
622	Murzelen 30.100, 30.908
274	Museo doganale svizzero 3608
1250	Müstair 90.811, 90.821
1130	Mustér, siehe Disentis/Mustér
790	Müswangen 60.106
748	Mutrux 10.635
1972	Mutta 2941
2118	Muttbach-Belvèdère <b>615</b>
1431	Mutten 90.521
281	MuttENZ <b>500, 700, 50.014, 50.047, 50.060, 50.063, 50.080, 3700</b>
280	Muzzano 62.416, 62.433
<b>N</b>	
728	Naas (See) 3661
437	Näfels-Mollis <b>736, 800 525, 72.501, 72.502, 72.511, 72.512, 72.513, 72.518, 72.519</b>
449	Nänikon-Greifensee <b>740, 800 514, 800 59, 70.727</b>
569	Nant VD 10.212, 20.530
1427	Nante 62.113
1843	Naraus 2885
837	Naters 12.623, 12.624
1843	Nätschen <b>920</b>
1394	Nauders (A) 91.273, 94.210, 94.218
1265	Nax 12.388
671	Naz 10.428, 10.434
401	Nebengraben 80.304
487	Nebikon <b>510, 60.091, 60.271, 60.961</b>
635	Necker 80.771
654	Neckertal, s. Brunnadern-N
430	Neerach 70.510, 70.515, 79.051
415	Neftenbach 70.665, 70.667, 70.670, 79.067
387	Neggio 62.424
754	Nerivue <b>253, 20.266</b>
452	Nendeln (FL) 88.013, 88.014, 88.035, 88.902
456	Nennigkofen 40.008, 40.951, 40.954
441	Nenzlingen 50.119
373	Nernier (F) 3150, 3153
650	Neschwil 70.640
388	Nesselnbach 50.332, 50.336
926	Nessental 31.162, 31.172
759	Nesslau-Neu St. Johann <b>853, 80.790, 80.791</b>
458	Nesttal <b>736, 800 525, 72.501, 72.502</b>
760	Neu St.Johann 80.791, siehe auch Nesslau-Neu St. Johann

## Höhe

## Neuägeri

683	Neuägeri 60.601, 60.634, 60.691
695	Neubrück VS 12.511, 12.552
479	Neuchâtel <b>210, 215, 221, 223, 255, 305</b> , 21.101, 21.102, 21.106, 21.107, 21.109, 21.120, 21.121, 21.380, 21.421, 2010, 2011, 2012
430	Neuchâtel (bateau) 3209, 3209.1, 3211, 3214, 3215
435	Neuchâtel Place Pury <b>215</b> , 21.101, 21.102, 21.106, 21.107, 21.109, 21.121, 21.421, 21.422, 21.450
475	Neuchâtel-Serrières <b>210, 215, 221</b>
474	Neuchâtel-Vauseyon 21.101, 21.102, 21.120
668	Neudorf 60.050, 60.912
437	Neudorf 50.126, 50.127, 50.505, 50.513, 50.556
524	Neuenegg <b>301, 302</b> , 30.130, 30.907
393	Neuenhof <b>710, 800 512</b> , 50.302, 50.304, 50.308, 50.313, 50.533
522	Neuenkirch 60.070, 60.072, 60.906, s. auch Sempach-N
564	Neuhaus (Unterseen) 3310
604	Neuhaus b. Hintereg <b>731</b>
505	Neuhaus SG 80.622, 80.623, 80.631
397	Neuhausen <b>760, 762, 800 524, 800 59</b> , 71.001, 71.006, 71.021, 71.077, 71.904
440	Neuhausen Bad Bf <b>763</b>
402	Neuhausen Rheinfl <b>760, 800 59</b>
667	Neuheim 60.631, 60.692
1292	Neukirch (Safien) 90.401
561	Neukirch an der Thur 80.932, 80.933
412	Neukirch-Egnach <b>870, 80.940</b> , 80.941, siehe auch Egnach
633	Neumühle <b>304.2</b> , 30.284
431	Neunkirch <b>763</b> , 71.021, 71.077
696	Neuthal <b>742</b> , 70.850, 79.087
544	Neuwilen 80.921
686	Neyruz <b>250</b>
766	Neyruz-sur-Moudon 10.660
433	Nidau <b>290</b> , 22.004, 22.007, 22.008, 22.086, 22.087, 22.932, 3216
540	Nidfurn-Haslen <b>736, 800 525</b>
428	Nieder- und Oberurnen <b>736, 800 525</b>
437	Niederaach 80.931
1576	Niederbauen 2559
468	Niederbipp <b>410, 413</b> , 40.952
465	Niederbipp Dorf <b>413</b>
463	Niederbipp Industrie <b>413</b>
585	Niederbottigen 30.032, 30.988

## Altitude

## Niederbuchsiten

442	Niederbuchsiten 50.505, 50.513, 50.556
487	Niederbüren 80.727, 80.740
469	Niederdorf <b>502</b>
626	Niedergampel 12.491
634	Niedergesteln 12.491, 12.494
424	Niederglatt <b>760, 800 59</b> , 70.510, 70.525
375	Niedergösgen 50.557, 50.571
1480	Niedergrächen 12.551, 12.552, 12.553
1471	Niedergut 12.511
424	Niederhasli <b>760, 800 515</b> , 70.510, 70.535, 79.051
1165	Niederhäusern 12.524
587	Niederhelfenschwil 80.725, 80.728, 80.737
1935	Niederhorn 2356
383	Niederlenz 50.380, 50.381, 50.382
658	Niedermettlen 30.131
831	Niedermühlern 30.340, 30.631
664	Niedermuhren 20.182
454	Niederneunforn 80.822, 80.828
460	Niederönz 40.005, 40.054, 40.953
487	Niederösch 30.466
1156	Niederrickenbach Dorf 2546
496	Niederrickenbach Station <b>480</b>
578	Niederried <b>470, 3470</b>
582	Niederried b. Interlaken 31.102, 31.942
436	Niederrohrdorf 50.320, 50.322, 50.331, 50.335, 50.336
656	Niederscherli <b>306</b> , 30.621, 30.916
1372	Niederschlacht 2843
1295	Niederschlag 2780
636	Niederstocken 31.003, 31.927
834	Niederteufen <b>855</b> , 80.181
460	Niederurnen 72.511, 72.512, 72.513, 72.524, 2825, siehe auch Oberurnen
515	Niederuzwil 80.726, 80.728, 80.737, 80.738, 80.740, 80.745
1243	Niederwald <b>142</b>
568	Niederwangen <b>301, 302</b> , 30.027, 30.029, 30.031, 30.907
444	Niederwenigen Dorf 79.051
444	Niederweningen <b>760, 800 515</b> , 50.354, 50.355, 79.051
444	Niederweningen Dorf <b>760, 800 515</b>
365	Niederwil AG 50.332, 50.336
607	Niederwil SG 80.727
530	Niederwil SO 40.012, 40.955
447	Niederwil ZH 79.060
676	Nierlet-les-Bois 20.340, 20.361
2336	Niesen Kulm 2405

## Altitudine

## Niouc

903	Niouc 12.451
998	Niva (Vallemaggia) 62.332
623	Nivo 62.123
889	Nods 21.132
537	Noë 12.401, 12.411
450	Nofels (A) 88.036
728	Noiraigue <b>221</b>
406	Nonnenhorn (D) 3802
323	Noranco 62.408
661	Noréaz 20.340, 20.361
507	Nottwil <b>510</b> , 60.062, 60.065
628	Novaggio 62.425, 62.426, 62.427, 62.428
569	Novalles 10.620
350	Novazzano 62.517, 62.518
380	Noville 12.115
1558	Nufenen 90.171, 90.541
2474	Nufenen Passhöhe 12.682, 62.111
493	Nuglar 50.073, 50.951
625	Nunningen 50.111, 50.116, 50.117
410	Nuolen 72.522
505	Nürens Dorf 70.656, 70.658, 70.659, 70.660, 70.769, 79.066, 79.078
1447	Nussaus 90.441
380	Nussbaumen AG 50.302, 50.306, 50.316, 50.536
496	Nussbaumen TG 80.823, 80.828
533	Nusshof 50.106, 50.961
642	Nuvilly 20.552
406	Nyon <b>150, 155</b> , 10.801, 10.802, 10.803, 10.804, 10.805, 10.810, 10.811, 10.815, 10.820, 3150, 3153

## O

737	Obbürgen 60.321
444	Oberaach <b>840</b> , 80.931, 80.944
737	Oberägeri 60.601, 60.609, 60.610, 60.634, 60.691, 3661
2033	Oberalpass <b>920</b>
448	Oberarth 60.621
781	Oberbalm 30.621, 30.631
1056	Oberbalmberg 40.012
1180	Oberberg St. Karl 2575
490	Oberbipp <b>413</b> , 40.952
592	Oberbottigen 30.032, 30.988
442	Oberbuchsiten <b>410</b> , 50.126, 50.513
499	Oberbüren 80.727, 80.728, 80.737, 80.740
547	Oberburg <b>304.2, 340</b> , 30.462, 30.465, 30.914
442	Oberbussnang 80.933, 80.934
916	Oberbütschel 30.631
604	Oberdiessbach <b>340</b> , 30.167, 31.044, 31.915
499	Oberdorf BL <b>502</b> , 50.091, 50.092, 50.953
458	Oberdorf NW 60.324

## Höhe

**Oberdorf SG**

1235	Oberdorf SG 2770
655	Oberdorf SO <b>411</b> , 40.001, 40.951
655	Oberdorf SO (Talstation) 2026
873	Oberegg AI 80.226, 80.228, 80.229, 80.333
465	Oberembrach 70.523, 70.524, 79.052
1335	Oberems 2246.2, 2246.1
426	Oberengstringen 70.304, 70.308
415	Oberentfelden <b>514</b> , <b>643</b> , 50.525
400	Oberflachs 50.371
815	Oberfrittenbach 30.286
459	Obergerlafingen 40.002, 40.953
1353	Obergesteln <b>142</b> , 62.111
629	Obergetwing 12.491
430	Oberglatt <b>760</b> , <b>800</b> <b>515</b> , <b>800</b> <b>59</b> , 70.504, 70.510, 70.525, 79.051
753	Obergoldbach 30.472
391	Obergösgen 50.517, 50.557, 50.571
434	Oberhallau 71.027, 71.077
438	Oberhasli 70.797
794	Oberhelfenschwil 80.771
469	Oberhof 50.136
369	Oberhofen AG 50.142
555	Oberhofen am Thunersee 31.021, 31.022, 31.024, 31.025, 31.925, 3310
1086	Oberiberg 60.505, 60.555, 2578
517	Oberkirch <b>510</b> , 60.065, 60.086
481	Oberkulm <b>644</b> , 50.524
939	Oberlangenegg 31.923
443	Oberleimbach, siehe Sood-O
591	Oberlindach 30.106, 30.107, 30.909
439	Oberlunkhofen 50.231, 70.215, 70.245, 79.022
525	Obermoos 30.451, 30.914
366	Obermumpf 50.090
1852	Obermatten 90.521
556	Obernau 60.001, 60.071, 60.901
470	Oberneunforn 70.605, 79.069, 80.822, 80.828
450	Oberohringen 70.676, 79.064
468	Oberönz 30.912, 40.054
493	Oberösch 30.466
478	Oberramsern 30.886, 40.954
895	Oberriekenbach 60.331
589	Oberried am Brienzersee <b>470</b> , 31.942, 3470
424	Oberrieden <b>720</b> , <b>800</b> <b>58</b> , 70.136, 70.145, 79.026, 3730
460	Oberrieden Dorf <b>720</b> , <b>800</b> <b>524</b> , 70.145
421	Oberriet SG <b>880</b> , 80.300, 80.332

## Altitude

**Oberrohrdorf**

497	Oberrohrdorf 50.320, 50.331, 50.335, 50.445
403	Oberrüti <b>653</b> , 50.348
1282	Obersaxen 90.451
1093	Obersays 90.025
695	Oberschan 80.420, 2807
1318	Oberscheid 90.501
736	Oberscherli 30.621, 30.631
459	Oberschlatt TG 80.847
715	Oberschwanden 31.151, 31.942
992	Obersee 72.518
447	Oberstammheim 70.605, 79.069, 80.823
526	Obersteckholz 40.051
692	Oberstocken 31.003, 31.927
399	Obersulz 50.141
659	Oberterzen 2790
1566	Obertschappina 90.531
434	Oberurnen 72.511, 72.512, 72.513, s. auch Niederurnen
565	Oberuzwil 80.730, 80.738, 80.741
1210	Obervaz, siehe Vaz/Obervaz
1366	Oberwald <b>142</b> , <b>1982</b> , <b>615</b> , 12.681, 12.682, 31.161, 62.111
576	Oberwangen <b>301</b> , <b>302</b> , 30.907
585	Oberwangen TG 80.734
465	Oberweningen 70.555, 79.051
485	Oberwil b. Büren 30.898
417	Oberwil b. Zug 60.603, 60.605, 60.695, 3660
297	Oberwil BL <b>505</b> , <b>506</b> , 50.059, 50.060, 50.061, 50.064, 50.910, 50.926
837	Oberwil im Simmental <b>320</b>
588	Oberwil-Lieli 50.350, 50.444, 50.531, 79.031
477	Oberwil TG 80.835, 80.836
488	Oberwilen 60.345
457	Oberwinterthur <b>750</b> , <b>800</b> <b>512</b> , <b>800</b> <b>58</b> , <b>821</b> , <b>840</b> , 70.101, 70.105, 70.110, 70.610, 70.615, 79.060
558	Oberzollkofen <b>308</b> , 30.041
436	Obfelden 50.217, 70.212, 70.213, 79.022
685	Obstalden 72.511, 72.512
424	Ocourt 22.161
606	Odogno 62.450
402	Oehningen 3820
450	Oekingen 40.016
462	Oensingen <b>410</b> , <b>412</b> , <b>413</b> , 50.115, 50.124, 50.125, 50.126, 50.127, 50.129, 50.505, 50.556
405	Oerlingen 70.621, 79.063
652	Oeschchenbach 40.090
340	Oeschgen 50.134
1688	Oeschinen 2410
1151	Oeschseite <b>120</b>

## Altitudine

**Oetwil am See**

542	Oetwil am See 70.842, 70.845, 70.867, 70.940, 70.950, 79.084
398	Oetwil an der Limmat 70.301
670	Oey-Diemtigen <b>320</b> , 31.260, 31.926
426	Oftringen 50.502, 50.560, 50.601, 50.603, siehe auch Aarburg-O
632	Ogens 10.430, 10.662
579	Oggio 62.447
1930	Oldenegg 2398
550	Oleyres 20.533
291	Olivella 62.431, 62.440
893	Olivone 62.131, 62.135, 62.136
468	Ollon VD <b>126</b> , 12.144, 12.145
650	Ollon VS 12.421
360	Olsberg 50.099
396	Oltén <b>410</b> , <b>450</b> , <b>455</b> , <b>500</b> , <b>503</b> , <b>510</b> , <b>650</b> , <b>650.1</b> , 50.126, 50.127, 50.501, 50.502, 50.503, 50.504, 50.505, 50.506, 50.511, 50.523, 50.556, 50.557, 50.560, 50.571
403	Oltén Hammer <b>410</b>
578	Oltén 50.103
1113	Ondallaz-L'Alliaz <b>112</b>
431	Onex 11.043
726	Onnens FR 20.339, 20.361
477	Onnens VD 10.630, 10.635
448	Opfershofen 80.924
577	Opfertshofen 71.024
427	Opfikon <b>750</b> , <b>800</b> <b>57</b> , 70.761, 70.762, 70.772
557	Oppens 10.430, 10.662, 10.665
491	Oppikon <b>835</b>
547	Oppligen 30.167, 31.915
473	Orbe <b>211</b> , 10.613, 10.680, 10.685, 10.686, 10.691, 10.693, 10.694
564	Orges 10.620
275	Oria 3607
1016	Orient 10.690, voir aussi Sentier-Orient
420	Origlio 62.442, 62.443, 62.446
417	Ormalingen 50.101, 50.102
756	Ormöne 12.341, 12.342
700	Oron <b>250</b>
630	Oron-la-Ville 10.381, 10.385, 10.389, 20.258, 20.450, 20.472, 20.473
699	Oron-le-Châtel 20.258, 20.450, 20.472
439	Orpund 22.072, 22.075, 22.934, 40.034
406	Orselina 62.302, 62.312, 2621
380	Orselina Funicolare 2620
902	Orsières <b>133</b> , 12.211, 12.271, 12.272, 12.273
704	Orsonens 20.470

## Höhe

**Ortschwaben**

577	Ortschwaben 30.104, 30.105, 30.107, 30.909
668	Orvin 22.070, 22.071
623	Orzens 10.662, 10.665
1156	Oscò 62.118
2253	Osipio Bernina <b>950</b> , 90.701, 90.705, 90.706
1313	Ossasco (Bedretto) 62.111, 62.112
427	Ossingen <b>821</b> , 70.605, 70.621, 79.069
272	Osteno 3607
428	Osterfingen 71.027, 71.077
558	Ostermundigen <b>301</b> , <b>302</b> , <b>460</b> , 30.010, 30.028, 30.044, 30.903
427	Otelfingen <b>703</b> , <b>800 56</b> , 70.450, 79.045
419	Othmarsingen <b>650.1</b> , <b>652</b> , <b>653</b> , <b>800 53</b> , 50.393
421	Ottenbach 70.212, 70.213, 70.215, 79.022
504	Ottikon (Gossau ZH) 70.845, 70.867, 70.883, 79.086
578	Ottikon b. Kempthal 70.655, 79.062
518	Ottoberg 80.921
587	Oulens-sous-Echallens 10.425
636	Oulens-sur-Lucens 10.445
1886	Ova Spin 90.811
1350	Ovronnaz 12.312, 12.314, 2210

**P**

1430	Paccot <b>121</b>
1250	Pagig 90.041
649	Pailly 10.662, 10.665
537	Palagnedra <b>620</b>
669	Palézieux <b>249</b> , <b>250</b> , <b>251</b> , <b>253</b> , 10.381, 10.382, 10.385, 10.389, 20.472, 20.473, 20.481
634	Palézieux-Village <b>251</b> , 10.381, 10.385, 10.389, 20.472, 20.473
197	Pallanza (I) 3630
316	Pambio-Noranco 62.408, 62.431, 62.433
628	Pampigny-Sévery <b>156</b>
930	Panex 12.145
1252	Pany 90.214, 90.222
523	Papiermühle <b>307</b> , 30.040, 30.041, 30.048, 30.902
289	Paradiso 62.401, 62.402, 62.417, 62.431, 62.433, 62.434, 62.439
1558	Pardatsch 90.481
1606	Pardiel 2805
1493	Parpan 90.182
2865	Parpaner Rothorn 2930
2211	Parsennhütte 2867
1361	Parsonz 90.581
2362	Pas-de-Maimbré 2215

## Altitude

**Paspels**

759	Paspels 90.512
1507	Passo Resia/Reschenpass (I) 91.273
773	Passugg 90.042
933	Passwang 50.115
792	Paudo 62.212
452	Payerne <b>251</b> , <b>252</b> , <b>305</b> , 20.560, 20.561, 20.562
1148	Pazen 90.551
421	Pazzallo 62.401, 62.408, 62.417, 62.434
826	Peccia 62.334, 62.335
310	Pedrinatte 62.511
820	Peiden 90.431
1244	Peist <b>930</b> , 90.041
837	Peney-le-Jorat 10.435, 10.440
551	Pensier <b>255</b>
453	Penthalaz 10.412, 10.414, voir aussi Cossonay-P
482	Penthaz 10.410
622	Penthéraz 10.420
1205	Percosta 90.701, 90.702
982	Perdomat 90.482
417	Perlen 60.022, 60.903
439	Perly 11.042
1140	Permund 90.701, 90.702
579	Perrefitte 22.231
507	Perreux 21.613
419	Perroy 10.846
323	Personico 62.125
596	Péry, voir Reuchenette-P
1728	Pesciüm 2600.1, 2600.2
543	Peseux 21.101, 21.120, 21.380, voir aussi Corcelles-P
427	Petit-Lancy 11.014, 11.110, 11.111
1010	Petit-Martel <b>222</b>
703	Peyres-Possens 10.428
584	Pezzolo 62.450
822	Pfäfers 80.451, 80.453, 80.454
621	Pfaffhausen 70.701, 70.703, 70.704
412	Pfäffikon SZ <b>670</b> , <b>671</b> , <b>720</b> , <b>800 52</b> , <b>800 525</b> , <b>800 55</b> , <b>800 58</b> , <b>900</b> , 70.180, 70.188, 70.189, 70.190, 70.195, 72.522, 72.524, 3730
547	Pfäffikon ZH <b>753</b> , <b>800 519</b> , <b>800 53</b> , 70.825, 70.830, 70.831, 70.833, 70.835, 70.837, 70.859, 79.072
512	Pfaffnau 50.608
394	Pfeffingen 50.065, 50.927
1387	Pfingstegg 2442
960	Pfunds 94.210, 94.218
992	Pfunds (A) 90.921, 94.210, 94.218
412	Pfungen <b>761</b> , 70.665, 79.067
399	Pfyn 80.826, 80.829
2012	Pian Geirett 62.135
1170	Pian S. Giacomo 62.214
891	Piandra 62.447
492	Pianezzo 62.212, 62.272
1034	Piano di Peccia 62.335

## Altitudine

**Piazzo (Brusio)**

812	Piazzo (Brusio) 90.702, 90.711, 90.712
355	Piazzogna 62.326, 62.330
1812	Pied du barrage 2143
436	Pieterlen <b>231</b> , <b>410</b> , 22.073, 22.930, 40.034
953	Pignia 90.171, 90.541, 90.551
1296	Pigniu 90.423
2070	Pilatus Kulm <b>473</b> , 2517
499	Pilgerweg 2016
220	Pino-Tronzano (I) <b>633</b>
360	Piodina 62.308
1793	Piora 2603
1010	Piotta 62.115, 62.116, 62.117, 62.191, 2603, vedi anche Ambri-P
1049	Pitasch 90.431, 90.432
2902	Piz Lagalb 2987
1600	Piz Mundaun 2896
3030	Piz Nair 2970
2324	Piz Scalottas 2932
2221	Pizolhütte 2800
644	Pizy 10.721, 10.723, 10.725
233	Pizzamiglio 62.508, 62.513
850	Plaffeien 20.123, 20.127, 20.129, 30.323
866	Plagne 22.071
798	Plambuit <b>124</b> , 12.145
1339	Plan-Cernet 12.344
647	Plan-d'Essert 12.145
1348	Plan-du-Croix 2100
2441	Plan du Fou 2181
1519	Plan-Francey 2045
421	Plan-les-Ouates 11.042, 11.043, 11.044, 11.046
1108	Plan Morier <b>124</b>
1346	Planalp <b>475</b> , <b>475.1</b>
527	Planchamp <b>120</b>
729	Plancken (FL) 88.026
2229	Planplatten 2480.3
858	Plasselb 20.129
1391	Platta 90.481
1785	Plattatschas 90.821
2573	Plattjen 2301
664	Platz (Walzenhausen) 80.224, 80.228
1805	Plaun da Lej 90.601, 90.604
1805	Plaun da Lej (See) 3940
806	Pleigne 22.213
545	Pleujouse 22.176
476	Plons (Mels) 80.433
1323	Pochtenalp 31.220
679	Pohlern 31.003, 31.927
274	Poiana 3609
2252	Pointe-des-Mossettes 2117
695	Poliez-le-Grand 10.428, 10.434, 10.440
743	Poliez-Pittet 10.434, 10.440
300	Polleggio 62.191
754	Polmengo 62.115, 62.118
490	Pompaples 10.765
552	Pomy 10.650, 10.660, 10.661, 10.665
750	Pont (Veveyse) 20.258, 20.472
393	Pont-Céard <b>150</b>



## Höhe

**Pont-de-Drapel**

612	Pont-de-Drapel <b>125</b>
795	Pont de Fayot <b>126</b>
503	Pont-de-la-Morge (Sion) 12.311, 12.331
391	Pont du Rhône <b>126</b>
754	Pont-la-Ville 20.235
837	Pontarlier (F) <b>221</b> , 21.590
258	Ponte Brolla <b>620</b> , 62.315
418	Ponte Capriasca 62.442, 62.443, 62.446
253	Ponte Cremenaga 62.421
1192	Ponte Semina 62.135
276	Ponte Tresa <b>635</b> , 62.421, 62.428, 62.429, 3606
712	Pontenet <b>226</b> , 22.931
651	Ponthaux 20.340, 20.361
721	Ponto Valentino 62.134
1774	Pontresina <b>950, 960</b> , 90.601, 90.701, 90.705, 2982
282	Porlezza 3607
423	Porrentruy <b>238, 240</b> , 22.171, 22.172, 22.173, 22.174, 22.175, 22.176, 22.177, 22.178, 9201
821	Porzell 20.258, 20.472
450	Port 22.008, 22.932, 3216
373	Port Noir 3162, 3163
430	Portalban 20.544, 3209, 3209.1
278	Porto Ceresio 62.532, 3606
205	Porto Ronco 62.308, 62.316, 3630, 3630.3
394	Porza Belvedere 62.461
484	Porza Paese 62.443
678	Posat 20.337
1014	Poschiavo <b>950</b> , 90.701, 90.702, 90.703, 90.706
676	Posieue 20.336, 20.337, 20.470
707	Possens, voir Peyres-Possens
341	Pougny-Chancy (F) <b>151</b> , 11.111
1553	Pozzulasc 90.701
983	Prada 90.701, 90.702
1166	Praden 90.042
713	Pragg-Jenaz 90.220, 90.221
693	Prahins 10.660, 10.661
1608	Pralong 12.373
425	Prangins 10.805, 10.811
1190	Pranzaira (Albigna) 90.604, 2958
653	Praratoud 20.565
1042	Prato (Leventina) 62.117
747	Prato (Sornico) 62.334
290	Pratteln <b>500, 700</b> , 50.014, 50.080, 50.082, 50.083, 50.084
272	Pratteln Salina Raurica <b>700</b>
690	Pratval 90.511, 90.512
1462	Prayon 12.272
1217	Präz 90.532
434	Praz (Vully) 20.530, 3211, 3212, 3214
1153	Praz-de-Fort 12.272
1075	Praz-Jean VS 12.381, 12.387

## Altitude

**Pré-Petitjean**

928	Pré-Petitjean <b>236</b>
1789	Preda <b>940</b> , 90.593
1674	Predelp 62.119
351	Pregassona 62.403, 62.407, 62.409, 62.461
331	Preglia (I) <b>145</b>
670	Prélaz-sur-Blonay <b>112</b>
815	Prêles 21.132, 2016
415	Prélionne <b>156</b>
867	Premier 10.683
254	Preonzo 62.193, 62.271
456	Presinge 11.103
782	Prestinone (I) <b>620</b>
367	Prevagno 62.416
411	Préverenges 10.701, 10.705, voir aussi Lonay-P
691	Prévondavaux 20.562
741	Prévonloup 20.475, 20.478, 20.561
646	Prez-vers-Noréaz 20.361, 20.460, 20.462
763	Prez-vers-Siviriez 20.476
525	Prilly-Chasseur <b>101</b> , siehe auch Union-P
430	Prilly-Malley <b>150, 200, 202</b> , <b>210</b>
977	Primadengo 62.119
805	Pringy 20.263
1119	Privilasco <b>950</b>
1569	Prodalp 2794
1942	Prodkamm 2794
1650	Prodör 62.119
683	Produit 12.312
1279	Prolin 12.372
607	Promasens 20.473
822	Promontogno 90.604, 90.631, 90.632
1972	Pros da Darlux 2955
257	Prosito 62.193
385	Prosto di Piuro (I) 90.604
773	Provence 10.625, 10.635, 10.640
633	Prugiasco 62.134
2068	Pruì 2990
866	Pruz (A) 94.210, 94.218
618	Puidoux-Chexbres <b>111, 249</b> , <b>250, 251</b> , 10.382
422	Pully <b>100</b> , 10.065, 10.067, 10.075, 10.079, 3100
473	Pully-Nord <b>249, 251</b>
1811	Punt dal Gall (I) 90.815
1709	Punt la Drossa P4 90.811, 90.815
1728	Punt Muragl <b>960</b> , 90.601, 2980
1736	Punt Muragl Staz <b>950</b>
436	Puplinge 11.033, 11.103
392	Pura 62.425
364	Purasca 62.428
1058	Putz 90.214

**Q**

202	Quartino <b>633</b> , 62.329
-----	------------------------------

## Altitudine

**Quinten**

419	Quinten 3900, 3901
419	Quinten Au 3900, 3901
1011	Quinto 62.115, 62.116, 62.117

<b>R</b>	
928	Rabius-Surrein <b>920</b> , 90.475
503	Radelfingen b. A. 30.100
398	Radolfzell (D) 3820
450	Räffis-Burgerau 80.400, 80.401, 80.403
424	Rafz <b>760, 800 59</b> , 70.545, 70.670, 79.053
928	Ragol 80.454
585	Rain 60.050, 60.088, 60.912
530	Rämismühle-Zell <b>754</b>
633	Ramiswil 50.115
497	Ramlinsburg 50.093, siehe auch Lampenberg-R
1233	Ramosch 90.921, 90.931
600	Ramsei <b>304.2</b> , 30.284, 30.914
410	Ramsen 71.025, 71.033
1411	Ramslauenen 2408
353	Rancate 62.524, 62.525
559	Rances 10.680
1406	Randa <b>140</b>
431	Randegg (D) 71.025
1207	Randogne 12.422, voir aussi Bluche-Randogne
2187	Randolins 2967
690	Ranft, siehe Flüeli-Ranft
625	Ranflüh 30.284
860	Rank <b>859</b>
197	Ranzo-S. Abbondio <b>633</b> , 62.328, 62.329, 3630
582	Raperswilen 80.833
409	Rapperswil <b>670, 671, 730</b> , <b>735, 740, 800 515, 800 516</b> , <b>800 55, 800 57, 870</b> , 70.885, 70.991, 70.992, 70.993, 70.994, 70.995, 80.621, 80.622, 80.623, 3730, 3731.2, 3731.3, 3731.5
529	Rapperswil BE 22.910, 30.898
638	Raron <b>100</b> , 12.491, 12.494, 2250, 2253
892	Rasa 2625
476	Räterschen <b>850</b>
249	Ravecchia 62.205
1088	Raviscé 90.701, 90.702
1174	Ravoire 12.213, 12.214
1778	Rawil 12.352
710	Re (I) <b>620</b>
1538	Realp <b>142, 1982, 615</b> , 12.681
646	Realta, siehe Rodels-Realta
664	Rebeuvelier 22.211
410	Rebstein-Marbach <b>880</b> , <b>881</b> , 80.301
460	Recherswil 40.001, 40.953
877	Rechthalten 20.127
525	Réchy 12.411, 12.441
1316	Reckingen <b>142</b>
590	Reclère 22.173

## Höhe

	Recolaine
460	Recolaine 22.217, 22.220
728	Reconvilier <b>226</b> , 22.141, 22.931
600	Regensberg 70.593
442	Regensdorf-Watt <b>703, 800 521, 800 56</b> , 70.451, 70.452, 70.453, 70.456, 70.485, 70.491, 79.045
946	Rehetobel 80.121
400	Reichenau 3820, 3825
604	Reichenau-Tamins <b>920, 940, 941</b> , 90.031
506	Reichenbach b. B. 30.033
706	Reichenbach i. K. <b>300, 330</b> , 31.210, 31.220, 31.945
844	Reichenbachfall 2475
420	Reichenburg <b>720, 800 52</b> , 72.521, 72.524
458	Reiden <b>510</b> , 50.608, 50.609
512	Reigoldswil 50.070, 50.091, 50.952, 2029
532	Reinach AG <b>644</b> , 50.398, 50.399, 50.524
292	Reinach BL <b>508</b> , 50.062, 50.911
308	Reinach BL Dorf <b>507, 508</b> , 50.062, 50.064, 50.911
505	Reitnau 60.085
338	Rekingen AG <b>761</b> , 50.358
1834	Rellerligrat 2389
757	Remaufens <b>253</b> , 10.292
526	Remetschwil 50.320, 50.331, 50.445
391	Remigen 50.142, 50.374
907	Renan BE <b>225</b>
416	Renens VD <b>150, 200, 202, 210</b> , 10.054
378	Rennaz 12.111, 12.115
917	Rennaz (Leysin) <b>125</b>
1158	Reppaz 12.273
428	Reppischhof <b>654</b> , 50.532, 79.032
1520	Resia/Reschen (I) 91.273
448	Ressudens 20.556
596	Reuchenette-Péry <b>225, 226</b> , 22.073, 22.931
390	Reuenthal AG 50.147, 50.149
1350	Reusch 12.180, 2398
446	Reussbühl 60.002, 60.005, 60.040, 60.902
704	Reute AR 80.226, 80.228
619	Reutigen 31.055, 31.926
454	Reutlingen <b>800 512, 821</b>
982	Revereuilaz 12.142
602	Reverolle <b>156</b> , 10.728
654	Rhäzüns <b>940, 941</b> , 90.001, 90.031, 90.511, 90.512, 2940
372	Rheinau 70.620, 79.063, 3761
400	Rheineck <b>858, 880, 881</b> , 80.222, 80.223, 80.242, 80.304, 80.305, 3830
359	Rheinfall Schössli Wörth 3759, 3760, 3761

## Altitude

	Rheinfelden
285	Rheinfelden <b>700</b> , 50.084, 50.085, 50.086, 50.087, 50.088, 50.100, 3700
270	Rheinfelden (D) 50.087
285	Rheinfelden Augarten <b>700</b>
348	Rheinsfelden 3762
727	Riaz 20.201, 20.234, 20.336, 20.471
197	Riazino <b>632</b> , 62.311
549	Ribellasca (I) <b>620</b>
510	Richenthal 50.609
635	Richigen 30.793
2078	Richinen 2346
408	Richterswil <b>720, 800 52, 800 58</b> , 70.170, 70.175/176, 79.027, 79.077, 3730, 3731.4
786	Ricken SG 80.622, 80.623, 80.632, 80.634
390	Rickenbach AG 50.217
472	Rickenbach-Attikon <b>800 58, 840</b> , 70.615, 79.061
395	Rickenbach b. Ottenbach 70.212
556	Rickenbach b. Wil 80.729, 80.730, 80.732, 80.738
466	Rickenbach BL 50.100
691	Rickenbach LU 50.399, 60.050, 60.081, 60.912
432	Rickenbach SO 50.127, 50.501, 50.505, 50.511, 50.556
425	Rickenbach Sulz 79.061
570	Rickenbach SZ 60.503, 60.505
610	Rickenbach SZ (Rotenfluebahn) 2577
471	Riddes <b>100</b> , 12.391, 12.392, 2173
1484	Ried (Lötschen) 12.591
582	Ried (Muotathal) 60.501, 2574
1040	Ried b. Brig 12.631, 12.632, 2320
511	Ried b. Kerzers 20.122
741	Ried b. Worb 30.793
800	Ried im Oberinntal (A) 94.210, 94.218
1185	Ried-Mörel 2331
862	Riedacker BE 30.614
568	Riedbach <b>305</b> , 30.032, 30.988
373	Rieden AG 50.306, 50.316, 50.536
709	Rieden SG 80.633, 80.634
1895	Riederalp Mitte 2330, 2333
1914	Riederalp West 12.641, 2331
529	Riedern GL 72.501, 72.504
390	Riederwald 50.118
617	Riedhaus 30.107, 30.908
474	Riedholz <b>413</b> , 40.012, 40.952, 40.955
445	Riedikon 70.842, 79.084
987	Riedli 31.260
551	Riedmatt SZ <b>670</b>
965	Riedstätt 30.323, 30.612
423	Riedt b. Neerach 79.051
497	Riedtwil 40.054

## Altitudine

	Riehen
283	Riehen <b>501</b> , 50.002, 50.006, 50.031, 50.032, 50.034, 50.035, 50.038, 50.039, 50.042, 50.045, 50.922
262	Riehen Niederholz 50.035, 50.042, 50.045, 50.922
1280	Riein 90.405
422	Rielasingen (D) 71.033
1024	Riesenstalden 60.541
422	Riet (Neftenbach) 70.670, 79.064
1121	Rietbach 2762
333	Rietheim <b>701, 761</b>
948	Rietli <b>856</b>
442	Riex 10.382
2212	Riffelalp <b>139</b> , 12.580
2582	Riffelberg <b>139</b>
1084	Riffenmatt 30.612, 30.614, 30.615
590	Rifferswil 70.223, 70.232, 79.024
1494	Riggisalp 2035
739	Riggisberg 30.321, 30.322, 30.323, 30.611, 30.631, 30.916, 31.056
1423	Rigi Kaltbad 2566
1440	Rigi Kaltbad-First <b>603</b>
1315	Rigi Klösterli <b>602</b>
1750	Rigi Kulm <b>602, 603</b>
1648	Rigi Scheidegg 2568
1604	Rigi Staffel <b>602, 603</b>
1552	Rigi Staffelhöhe <b>603</b>
1484	Rigi Wölfertschen-First <b>602</b>
512	Rikon <b>754</b> , 79.068
639	Rindal 80.767
2011	Rinderberg 2375
2310	Rinderhütte 2242, 2243
596	Ringenberg <b>470</b> , 31.102, 31.942, 3470
682	Ringlikon <b>713</b> , 70.201, 70.235/236
712	Ringoldingen <b>320</b>
395	Riniken 50.142
1257	Riom 90.581
1793	Ritom, vedi Piora
417	Risch 60.653, 3660, siehe auch Meierskappel-R
1420	Rittinen 12.551, 12.553
477	Ritzisbühwil 80.932, 80.933
276	Riva S. Vitale 62.531, 62.532
377	Rivaz <b>100</b>
373	Rivaz-St-Saphorin (Iac) 3100
390	Riveo 62.315
472	Rivera-Bironico <b>631</b> , 62.453, 62.454, 2640
511	Rizenbach 20.548, 30.918
375	Robasacco 62.231
1905	Robie 2627
1952	Roc-d'Orsay 2090
380	Roche VD <b>100</b> , 12.111
760	Rochefort 21.424
1970	Rochers-de-Naye <b>121</b>
491	Roches BE 22.211, 22.931
1302	Roches Grises <b>128</b>
508	Rocourt 22.173

## Höhe

Rodels-Realta	
640	Rodels-Realta <b>940, 941</b> , 90.511, 90.512
394	Rodersdorf <b>505</b> , 50.926
946	Rodi 62.115, 62.117, 62.191
568	Roggenburg 22.213, 50.112
563	Roggliwil 50.608
560	Roggwil-Berg <b>870</b>
456	Roggwil Dorf <b>414</b>
426	Roggwil TG 80.200
432	Roggwil-Wynau <b>414, 450</b>
577	Rohr b. Olten 50.517, 50.571
584	Rohrbach <b>440</b>
402	Rolle <b>150</b> , 10.721, 10.835, 10.836, 10.840, 10.841, 10.846, 3150
684	Romainmôtier 10.683, 10.684, voir aussi Croy-R
800	Romainon 10.625
591	Romanel-sur-Lausanne <b>101</b>
452	Romanel-sur-Morges 10.735, 10.791
887	Romanens 20.258
399	Romanshorn <b>820, 840, 845, 870</b> , 80.940, 3800, 3801
399	Romanshorn Autoquai 3810
383	Rombach 50.135, 50.136, 50.201, 50.204, 50.521
730	Römerswil LU 60.105
1198	Romiti Felsentor <b>603</b>
750	Romont BE 22.071
707	Romont FR <b>250, 254</b> , 20.254, 20.455, 20.460, 20.462, 20.470, 20.471, 20.472, 20.473, 20.474, 20.475, 20.476, 20.478, 20.479, 20.561
793	Romoos 60.221
1407	Rona 90.182
976	Roncapanio 62.516
304	Ronchini 62.315
1483	Ronco (Bedretto) 62.111
296	Ronco (Gambarogno) 62.330
1368	Ronco (Quinto) 62.116
355	Ronco sopra Ascona 62.308, 62.314
863	Rongellen 90.522, 90.541
417	Root D4 <b>660</b> , 60.023, 60.529
745	Ropraz 10.062, 10.383
380	Rorbach 70.521, 70.522, 79.052
399	Rorschach <b>845, 857, 880, 881</b> , 80.251, 80.252, 80.305
398	Rorschach Hafen <b>845, 857</b> , 80.240, 80.242, 80.251, 80.252, 80.253, 80.305, 3800, 3830
410	Rorschach Stadt <b>880, 881</b> , 80.242, 80.251, 80.252, 80.253
465	Rorschacherberg 80.240, 80.242, 80.251, 80.252, 80.253, 80.255
450	Röschenz 50.112, 50.113
667	Rosé <b>250</b> , 20.011, 20.339, 20.340, 20.361, 20.362, 20.460, 20.462

## Altitude

Rosenlauri	
1329	Rosenlauri 31.164
487	Rosental <b>841</b>
1068	Rossa 62.215
455	Rossemaison 22.216
663	Rossenges 10.440
707	Rossens FR 20.336, 20.470
720	Rossens VD 20.462, 20.561, 20.564
580	Rosshäusern <b>305</b> , 30.560
891	Rossinière <b>120</b>
595	Rossrüti 80.702, 80.722
1051	Rossura 62.119
1821	Rosswald 2320
1468	Rosswald 2503
2816	Rotenboden <b>139</b>
1568	Rotenflue (Mythenregion) 2577
465	Röthenbach b. Herzogenbuchsee 30.912, 40.005, 40.051, 40.953
825	Röthenbach i.E. 30.271
622	Rothenbrunnen <b>940, 941</b> , 90.031, 90.511, 90.512
522	Rothenburg <b>510</b> , 60.046, 60.060, 60.070
484	Rothenburg Dorf <b>510</b> , 60.046, 60.050, 60.912
467	Rothenfluh 50.102
460	Rothenhausen 80.932, 80.933
923	Rothenthurm <b>670</b> , 60.507
2252	Rothorn Kulm, siehe Brienzler Rothorn
3104	Rothorn VS 2290
407	Rothrist <b>450</b> , 50.560, 50.603, 50.606
1742	Rothwald 12.631
429	Rotkreuz <b>653, 660</b> , 60.073, 60.110, 60.528, 60.648, 60.651, 60.652, 60.653
426	Rottenschwil 50.341, 70.245
992	Rougemont <b>120</b> , 2062
800	Roumaz 12.341, 12.342
767	Route de Morgins <b>126</b>
293	Roveredo GR 62.214
713	Roveredo TI 62.448
497	Rovio 62.541
646	Rovray 10.650
549	Rubigen <b>301</b> , 30.160, 30.794, 31.915
648	Rüderswil 30.473
360	Rüdlingen 70.670, 3762, 3763
424	Rudolfingen 70.621, 79.063, 79.069
471	Rudolfstetten <b>654</b> , 50.532, 79.032
510	Rüdtligen 30.912
666	Rue FR 20.473, voir aussi Ecublens-R
619	Rüediswil 60.060, 60.061, 60.062, 60.064, 60.911
928	Rüeggisberg 30.322, 30.631
560	Rüegsau 30.471, siehe auch Hasle-Rüegsau
593	Rüegsauschachen 30.471
621	Rüegsbach 30.471

## Altitudine

Rueras	
1447	Rueras <b>920</b>
743	Rüeterswil 80.624
733	Rueun <b>920</b> , 90.424
799	Rueun Grava 90.421, 90.423
619	Rueyres 10.662, 10.665
496	Rueyres-les-Prés 20.551, 20.554, 20.556, 20.560
757	Rueyres-St-Laurent 20.335
842	Rueyres-Treyfayes 20.258
381	Rüfenach AG 50.374
596	Rüfenacht <b>295, 30.006</b> , 88.036, 88.904
30.794, 30.904	
427	Rufi 80.635
433	Ruggell (FL) 88.031, 88.032, 88.036, 88.904
948	Rumeling 12.471
351	Rümikon AG <b>761</b> , 50.354
640	Rumisberg 40.058
653	Rumistal 30.468
430	Rümlang <b>760, 800 515, 800 59</b> , 70.010, 70.012, 70.510, 70.742, 70.795, 70.797
648	Rümligen 30.321
480	Rümlingen <b>503</b> , 50.108, 50.109, 50.960, 50.961
1277	Runcahez Val Sumvitg 90.475
593	Rünenberg 50.104
1726	Ruogig 2593.2
374	Rupperswil <b>650, 650.1, 653</b> , 50.394
488	Ruppoldsried 30.363, 30.871
889	Ruschegg 30.611, 30.615, 30.916
1150	Ruschein 90.422
945	Ruschein Tischnas 90.422
433	Rüschlikon <b>720, 800 524, 800 58</b> , 70.156, 70.165, 3730
610	Russikon 70.825, 70.831, 70.832, 70.834, 79.062
377	Russo <b>151</b> , 11.116, 11.124
801	Russen 62.324, 62.325
491	Rüstenschwil 50.344, 60.696
637	Ruswil 60.060, 60.061, 60.062, 60.064, 60.911
799	Rüte 80.193
426	Rüthi SG <b>880</b> , 80.300
436	Rüti b. Büren 22.934, 40.008, 40.033
823	Rüti b. Riggisberg 30.323
625	Rüti GL <b>736, 800 525</b>
482	Rüti ZH <b>740, 754, 800 515, 800 55</b> , 70.854, 70.870, 70.880, 70.884, 70.885, 79.095, 80.631
435	Rütli 3600
479	Rutschwil 70.676, 79.060
620	Rüttenen 40.002, 40.004, 40.951
461	Ruvigliana 62.410, 62.412

## S

715	St. Antoni 20.181, 20.182
197	S. Abbondio, vedi Ranzo-S. A.

## Höhe

St. Antönien	
1420	St. Antönien 90.222
215	S. Antonino <b>632, 633</b> , 62.203, 62.273, 62.329
823	S. Antonio (Val Morobbia) 62.212
472	St-Aubin FR 20.544, 20.556
610	St-Aubin NE 10.640
430	St-Aubin NE (bateau) 3210, voir aussi Gorgier-St-A
586	St-Barthélemy VD 10.414
2475	St-Bernard, v. Le Grand-St-B
1611	S. Bernardino 62.214, 90.171, 90.541
2065	S. Bernardino Ospizio 62.214, 90.541
464	St-Blaise CFF <b>210</b> , 21.133
432	St-Blaise-Lac <b>255, 305</b> , 21.101, 21.107, 21.133, 3211, 3214
975	St-Brais 22.134, 22.138
938	S. Carlo (Bavona) 62.333, 2627
1092	S. Carlo (Poschiavo) 90.701, 90.702
1021	S. Carlo di Peccia 62.335
1047	St-Cergue <b>155</b>
1670	S-chanf <b>910, 960</b> , 90.607
1809	S-charl 90.913
759	St-Cierges 10.428, 10.435
513	S. Croce (I) 90.604
1066	Ste-Croix <b>212</b> , 10.615, 21.392
1031	Sta. Domenica 62.215
470	St-Elói <b>211</b>
516	St. Erhard-Knutwil <b>510</b> , 60.082, 60.083, 60.961
670	St. Gallen <b>850, 852, 855</b> , <b>859, 870, 880, 881</b> , 80.001, 80.002, 80.003, 80.004, 80.005, 80.006, 80.007, 80.008, 80.009, 80.010, 80.011, 80.091, 80.092, 80.120, 80.121, 80.132, 80.151, 80.158, 80.180, 80.200, 80.201, 80.203, 80.210, 80.240, 80.242
727	St. Gallen Birnbäumen <b>859</b>
651	St. Gallen Bruggen <b>850, 852</b> , <b>881</b> , 80.001, 80.004, 80.151
677	St. Gallen Hagen <b>870</b> , <b>881</b> , 80.002, 80.004, 80.008, 80.092
667	St. Gallen Marktplatz <b>859</b>
785	St. Gallen Notkersegg <b>859</b>
749	St. Gallen Riethüsli <b>855</b>
696	St. Gallen Schülerhaus <b>859</b>
671	St. Gallen Spisertor <b>859</b>
645	St. Gallen St. Fiden <b>870, 880</b> , <b>881</b> , 80.001, 80.004, 80.009, 80.010, 80.091
655	St. Gallen Winkeln <b>850, 852</b> , <b>881</b> , 80.001, 80.158
587	St. Gallenkappel 80.622, 80.623, 80.624
931	St-George 10.720, 10.723, 10.820

## Altitude

St-Germain (Savièse)	
823	St-Germain (Savièse) 12.341, 12.342, 12.343
740	St. German 12.494
390	St-Gingolph (Suisse) <b>130</b> , 12.130, 12.141, 3100
793	St-Imier <b>225</b> , 22.121, 22.123, 22.131, 2020
541	St. Jakob (Ennetmoos)
	60.312, 60.313
990	St. Jakob (Isenthal) 2589
1338	St-Jean VS 12.452, 12.456
435	St. Johannsen 30.526, 30.527
441	St. Katharinen <b>413</b>
413	St. Katharinental <b>820</b>
533	St-Légier <b>112</b> , 10.215, 10.291
498	St-Léonard <b>100</b> , 12.411
601	St-Livres 10.722, 10.792
254	St-Louis 50.003
524	St-Loup 10.765
1620	St-Luc 12.454, 12.456, 12.459, 2201
275	S. Mamete 3607
402	St. Margrethen <b>880, 881</b> , 80.224, 80.304
1194	St. Margrethenberg 80.454
1376	Sta. Maria im Münstertal 90.811, 90.821, 90.831
955	Sta. Maria in Calanca 62.216
816	S. Maria Maggiore (I) <b>620</b>
1017	St. Martin (Lugnez) 90.431
833	St-Martin FR 20.450
1404	St-Martin VS 12.386, 12.387
822	S. Martino <b>620</b>
1214	S. Martino (Quinto) 62.116
422	St-Maurice <b>100, 130</b> , 12.191, 12.192, 12.193
1074	St-Maurice-de-Lagues 2225
1775	St. Moritz <b>144, 910, 940</b> , <b>950, 960</b> , 90.182, 90.601, 90.603, 90.604, 90.606, 90.609, 90.631
1772	St. Moritz Bad 90.601, 90.603, 90.604, 90.606, 90.609, 90.631, 2968, 2970
211	S. Nazzaro <b>633</b> , 62.326, 62.329, 3630
701	S. Nicolao <b>636</b>
489	St. Niklaus b. Koppigen 30.466, 30.469, 30.912
536	St. Niklaus b. Merzligen 22.086
470	St. Niklaus SO 40.004
1127	St. Niklaus VS <b>140, 144</b> , 12.551, 12.552, 12.553, 12.554
762	St. Niklausen OW 60.343
1357	St-Oyen (I) 12.211
730	St-Oyens 10.840
494	St. Pantaleon 50.073
569	St. Pelagiberg 80.154, 80.950
1275	St. Peter 90.041
1157	St. Peter-Molinis <b>930</b>
429	St. Petersinsel Nord 3214, 3215, 3217

## Altitudine

St. Peterzell	
701	St. Peterzell 80.182, 80.183, 80.184, 80.185
610	St-Pierre 2030
514	St-Pierre-de-Clages 12.314
368	S. Pietro di Stabio 62.518, 62.523
395	St-Prex <b>150</b> , 10.724, 10.792, 3150
274	S. Rocco 3608
1036	St-Romain (Ayent) 12.351, 12.352, 12.354
376	St-Saphorin <b>100</b> , voir aussi Rivaz-St-Saphorin
529	St-Saphorin-sur-Morges
	10.730, 10.733, 10.791
590	St-Séverin 12.331
846	St. Silvester 20.130
993	St. Stephan <b>120</b>
749	St-Sulpice NE 21.590
373	St-Sulpice VD 10.701, 3150
405	St-Triphon-Gare <b>126</b>
405	St-Triphon-Village <b>126</b>
450	St. Urban <b>414</b> , 50.608, 60.281
450	St. Urban Ziegelei <b>414</b>
492	St-Ursanne <b>240</b> , 22.161, 22.162, 22.163, 9201
702	St. Ursen 20.124, 20.127, 20.143
1475	St. Valentin (I) 91.273
279	S. Vittore 62.214
1010	Saanen <b>120</b> , 12.180
1269	Saanenmöser <b>120</b> , 12.180
935	Saas <b>910</b> , 90.231
1674	Saas-Almagell 12.513, 2315
1494	Saas-Balen 12.511
1803	Saas-Fee 12.501, 12.502, 12.503, 12.504, 12.505, 12.511
1798	Saas-Fee (Alpin Express) 2302
1798	Saas-Fee (Felskinn) 2303
1798	Saas-Fee (Hannig) 2306
1806	Saas-Fee (Spielboden/Platt) 2300, 2301
1559	Saas-Grund 12.511, 12.513, 2310
472	Sachseln <b>470</b> , 60.351, 60.908, 3500
292	Säckingen, siehe Stein-S
472	Safenwil <b>514</b>
1313	Safien Platz 90.401, siehe auch Versam-Safien
449	Safnern 22.072, 22.934, 40.034
1432	Saglains <b>1985, 910, 960</b>
690	Sagno 62.514, 62.515
768	Sagogn 90.411, siehe auch Valendas-Sagogn
1149	Sahli (Bisisthal) 2573
749	Saicourt 22.141
982	Saignelégier <b>236</b> , 22.132, 22.133, 22.134, 22.138, 22.148, 22.162
469	Saillon 12.311
237	Saint-Louis <b>498</b>
600	Saland <b>754</b> , 70.835, 79.072

## Höhe

## Salavaux

435	Salavaux 20.535, 20.538
497	Salenstein 80.833, siehe auch Mannenbach-Salenstein
825	Sâles 20.254, 20.258
436	Salez-Sennwald <b>880</b> , 80.300
576	Salgesch <b>100</b> , 12.461
778	Salhöhe 50.102, 50.202
682	Salins 12.362, 12.363, 12.364
400	Salmsach 80.940
463	Salorino 62.522
1259	Salouf 90.581
934	Salvan <b>132</b> , 12.225
562	Salvenach 20.547, 20.548
1705	Samedan <b>144, 910, 940</b> , <b>960</b> , 90.601, 90.606, 90.701
931	Sammelplatz <b>855</b>
1819	Samnaun 90.921
1710	Samnaun-Compatsch 90.921
1775	Samnaun-Ravaisch 90.921, 2995
629	Samstagern <b>670, 672</b> , 70.170, 70.180, 79.027, 79.077
470	Sandbüchel <b>857</b>
2041	Sanetsch 12.344, 2397
972	Sangerboden 30.323
2483	Sântis 2730
1993	Sareis (FL) 2810
482	Sargans <b>880, 900, 905</b> , 80.400, 80.430, 80.431, 80.432, 80.433, 80.441, 80.460, 88.011, 88.012E
619	Säriswil 30.102, 30.103, 30.908, s. auch Innerberg-S
527	Sarmenstorf 50.340, 50.532, 79.032
1162	Sarn 90.532
473	Sarnen <b>470, 471</b> , 60.312, 60.341, 60.342, 60.343, 60.344, 60.345, 60.351, 60.908, 3500
468	Sarnen Nord <b>470</b>
1215	Sarreyer 12.253
721	Sarzens 10.475
627	Sassel 10.650, 20.562
2071	Sasso della Boggia 2600.2
414	Satigny <b>151</b> , 11.116, 11.119, 11.123
772	Sattel-Aegeri <b>670</b> , 60.507, 60.523, 60.609, 2586.1
685	Saubraz 10.725
515	Sauges-près-St-Aubin 10.640
910	Saulcy 22.133, 22.138
745	Saules BE 22.141
755	Saules NE 21.421
750	Saut-du-Doubs 3204
773	Savagnier 21.421
1093	Savagnières 22.121
2112	Savièse 12.344
797	Savigny 10.065, 10.075, 10.079
1207	Savognin 90.182, 90.581, 2950
2348	Savoleyres 2170, 2171

## Altitude

## Savosa

366	Savosa 62.405, 62.422, 62.442, 62.443, 62.444, 62.445
484	Sax 80.411
1016	Sax (Maladers) 90.041
465	Saxé 12.311
1112	Saxeten 31.111
465	Saxon <b>100</b> , 12.311
956	Says 90.025
330	Scaiano 62.328
301	Scairolo 62.408
305	Scalate 62.321
981	Scareglia 62.448
333	Scesana 62.326, 62.330
870	Sceut 22.134, 22.138
454	Schaan (FL) 88.011, 88.012, 88.013, 88.013E, 88.014, 88.026, 88.036, 88.901, 88.902, 88.903, 88.904
456	Schaanwald (FL) 88.011, 88.013, 88.014
963	Schachen (Gais) <b>856</b>
789	Schachen (Herisau) <b>870</b>
825	Schachen (Reute) 80.226
518	Schachen LU <b>440, 460</b> , 60.905
404	Schaffhausen <b>760, 762, 763</b> , <b>800 524, 800 59, 820</b> , 70.630, 70.634, 71.001, 71.003, 71.004, 71.005, 71.006, 71.008, 71.011, 71.021, 71.022, 71.023, 71.024, 71.025, 71.076, 71.077, 71.901, 71.902, 71.903, 71.904, 79.069, 3820
606	Schaffhausen i.E. <b>340</b>
418	Schafisheim 50.390, 50.394, 50.395, 50.396
1913	Schalb 2273
656	Schalchen 70.833
1311	Schallberg 12.631
501	Schalunen <b>308</b> , 40.911
933	Schangnau 60.251, 60.905
420	Schänis <b>735</b> , 80.635
766	Scharans 90.031, 90.512
1902	Scharmoin 2930
1139	Scharnachtal 31.220
462	Scharnageln <b>413</b>
490	Schattdorf 60.401, 60.404, 2594
1850	Schatzalp 2872
1225	Scheid 90.501
1274	Scheidbach 12.182
626	Schellenberg (FL) 88.032, 88.033, 88.035, 88.904
524	Schenkon 50.399, 60.081, 60.084, 60.087, 60.906
412	Scherz 50.366
429	Scherzingen 80.908, 80.922, 80.923, 80.931
659	Scheuren (Forch) <b>731</b> , 70.744
431	Scheuren (Nidau) 22.075
582	Scheyenholz <b>295, 30.006</b> , 30.904

## Altitudine

## Schiers

654	Schiers <b>910, 941</b> , 90.211, 90.212, 90.213, 90.214, 90.220, 90.221
2967	Schiltorn 2460
676	Schiltwald 50.616
755	Schindellegi-Feusisberg <b>670</b> , <b>672</b> , 70.190
875	Schindlet 70.809
352	Schinznach Bad <b>650</b>
382	Schinznach Dorf 50.371, 50.379
1150	Schlans 90.471
404	Schlatt (Diessenhofen) <b>820</b> , 3822
956	Schlatt-Haslen 80.193
403	Schlatt TG 80.847
693	Schlatt ZH 70.680
427	Schlattingen <b>820</b> , 80.823
573	Schlattli 2570
972	Schlegwegbad 31.915
472	Schleinikon 70.555, 79.051
470	Schleitheim 71.021
703	Schlierbach 60.083
393	Schlieren <b>650.1, 710, 800</b> <b>512, 800 53</b> , 70.201, 70.302, 70.303, 70.307, 70.308, 70.311
651	Schliern b. Köniz 30.010, 30.631, 30.906
389	Schloss Laufen am Rheinfall <b>762</b> , 70.634
497	Schlossrued 50.616
750	Schlosswil 30.793, 30.920
1005	Schlucht 12.623
757	Schluen 90.411
408	Schmerikon <b>735, 870</b> , 80.623, 80.630, 3730, 3731.3
812	Schmidrüti 70.807
565	Schmiedrued 50.616
607	Schmitten <b>301</b> , 20.120, 20.182, 30.917
1270	Schmitten (Albula) 90.183
445	Schneisingen 50.354, 50.355, 79.051
515	Schnottwil 30.362, 30.885, 30.886, 30.898, 40.954
535	Schocherswil 80.943
461	Schöfflisdorf-Oberweningen <b>760, 800 515</b> , 70.555, 79.051
456	Schöftland <b>643</b> , 50.525, 50.613, 50.616, 60.085
2290	Schönbühl (Bettmeralp) 2338
526	Schönbühl RBS <b>308</b> , 30.038, 30.914, 40.911
526	Schönbühl SBB <b>304.1, 304.2</b> , <b>450</b>
526	Schönbühl Shopyland <b>308</b>
561	Schönegg 2562
495	Schönenbaumgarten 80.931
715	Schönenberg ZH 70.150, 70.160
360	Schönenbuch 50.033, 50.923
836	Schönengrund 80.182, 80.183
379	Schönenwerd <b>650, 650.1</b> , 50.203, 50.523, 50.571

## Höhe

Schongau	
739	Schongau 60.107
559	Schönholzerswilen 80.932, 80.933
1231	Schönried <b>120</b> , 12.180, 2389
361	Schopfheim (D) <b>501</b>
360	Schopfheim West (D) <b>501</b>
486	Schottikon <b>850</b>
504	Schötz 60.091, 60.271, 60.961
418	Schübelbach-Buttikon <b>720</b> , <b>800 52</b> , 72.521, 72.524
1273	Schuders 90.213
715	Schüpbach 30.271, 30.920
457	Schupfart 50.090
519	Schüpfen <b>303</b> , 22.910
717	Schüpfheim <b>440</b> , <b>460</b> , 60.241, 60.905
840	Schutt 2750
926	Schützengarten <b>859</b>
557	Schwäbis <b>340</b>
310	Schwaderloch 50.149
546	Schwaderloh 80.921
433	Schwadernau 22.075
1346	Schwägälp 80.791, 2730
1666	Schwandegg 2405
1059	Schwanden (Sigriswil) 31.024
620	Schwanden b. Brienz 31.942
521	Schwanden GL <b>736</b> , <b>800 525</b> , 72.541, 72.542, 72.543, 72.544
637	Schwanden i.E. 30.472, 30.473
713	Schwändi b. Schwanden 72.542
660	Schwarzenbach LU 50.398
563	Schwarzenbach SG 80.729, 80.730, 80.738
832	Schwarzenberg LU 60.211
792	Schwarzenburg <b>306</b> , 20.181, 30.323, 30.611, 30.612, 30.615, 30.916
908	Schwarzenegg 31.041, 31.923
855	Schwarzer Bären <b>859</b>
2581	Schwarzsee VS 2280
1044	Schwarzsee/Lac-Noir 20.123, 2035
1460	Schwarzwaldalp 31.128, 31.164
645	Schwarzwasserbrücke <b>306</b> , 30.916
1382	Schwefelberg Bad 30.323
254	Schweizerhalle Schiffflände 3700
966	Schwellbrunn 80.171, 80.183
842	Schwende <b>854</b> , 80.193
1166	Schwenden im Diemtigtal 31.260
920	Schwendi b. Grindelwald <b>312</b> , 31.941
671	Schwendi b. Heiden <b>857</b>
906	Schwendi im Weisstantal 80.432
1170	Schwendibach 31.033

## Altitude

Schwerzenbach ZH	
443	Schwerzenbach ZH <b>740</b> , <b>800 514</b> , <b>800 59</b> , 70.704, 70.705, 70.720, 70.721, 70.725, 70.726, 70.727, 79.072
455	Schwyz <b>600</b> , 60.500, 60.501, 60.502, 60.503, 60.505, 60.507, 60.520, 60.530, 60.531
1987	Schynige Platte <b>314</b>
901	Scudellate 62.516
1287	Scuol-Tarasp <b>910</b> , <b>960</b> , 90.851, 90.911, 90.912, 90.913, 90.921, 90.923, 90.925, 2993
687	Sédeilles 20.460, 20.462, 20.561, 20.564
1441	Sedrun <b>1983</b> , <b>920</b>
483	Seeberg BE 30.912, 40.054
415	Seebleiche <b>857</b>
1473	Seebli 2580, 2581, 2582
1029	Seebodenalp 2565
435	Seeburg 3603
529	Seedorf BE 30.103, 30.105, 30.365
623	Seedorf FR 20.340
435	Seedorf UR 60.403, 60.404, 60.405, 3600
770	Seelsberg 60.311, 2590
479	Seengen 50.390, 50.395, 3651, 3651.1
544	Seeven SO 50.067, 50.111, 50.116
461	Seewen SZ 60.501, 60.503
945	Seewis Dorf 90.201
600	Seewis-Pardisla 90.201
617	Seewis-Schmitten 90.201
593	Seewis-Valzeina <b>910</b> , <b>941</b> , 90.201, 90.202
578	Seftigen <b>303</b> , 31.053, 31.928
1275	Segnas <b>920</b>
571	Seigneux 20.564
1560	Selden 31.240
1281	Selfranga, siehe Klosters S
918	Selma <b>2616</b> , 62.215
494	Seltisberg 50.072, 50.951
1701	Selva, siehe Tschamut-S
439	Selzach <b>410</b> , 22.930, 40.032, 40.951
717	Sembrancher <b>133</b> , 12.211, 12.241, 12.242
226	Sementina 62.202, 62.272, 62.273, 62.311
402	Semione 62.132
514	Sempach-Neuenkirch <b>510</b> , 60.070, 60.084, 60.088, 60.906
858	Semsaes <b>253</b>
586	Senarclens 10.730, 10.733
875	Sendy-Sollard <b>120</b>
484	Sennhof-Kyburg <b>754</b>
453	Sennwald 80.300, 80.411, siehe auch Salez-Sennwald
637	Sensine 12.331
1431	Sent 90.921, 90.923, 90.925
1013	Sentier-Orient <b>201</b> , 10.690

## Altitudine

Seon	
446	Seon <b>651</b> , 50.389, 50.390, 50.395
607	Sérais 22.151
222	Seregno (I) <b>631</b>
612	Sergy 10.686
985	Serneus 90.231
285	Serocca <b>635</b>
638	Serpiano , 2680
1860	Sertig 90.308
739	Servion 10.065, 10.075, 10.079, 10.385
320	Seseglio 62.511
476	Sessa 62.426, 62.429
455	Seuzach <b>800 512</b> , <b>821</b> , 70.612, 70.674, 79.060
487	Sévaz 20.554
458	Sevelen <b>880</b> , 80.400, 80.460, 88.024
614	Sévery, voir Pampigny-Sévery
855	Sevgein 90.405
1609	Sfazü 90.701, 90.703, 90.706
1047	Siat Glix 90.421
1300	Siat vitg 90.421
507	Siblingsen 71.021
433	Siebnen-Wangen <b>720</b> , <b>800 52</b> , <b>800 525</b> , <b>900</b> , 72.521, 72.522, 72.523, 72.524, 72.525, 72.526
546	Siegershausen <b>830</b>
540	Sierre/Siders <b>100</b> , 12.401, 12.402, 12.403, 12.411, 12.421, 12.422, 12.441, 12.451, 12.452, 12.453, 12.454, 12.461, 2225
351	Siggenthal-Würenlingen <b>701</b> , <b>800 519</b> , 50.357, 50.360
450	Sigirino 62.453
445	Siglistorf 50.354
698	Signal-de-Bougy 10.721
2139	Signalbahn 2968
684	Sigtau <b>302</b> , <b>460</b> , 30.271, 30.920
737	Signèse 12.354
993	Signöra 62.448
470	Signy 10.815
788	Sigriswil 31.024, 31.025, 31.925
456	Sihlau <b>712</b>
514	Sihlbrugg <b>714</b> , 60.631
488	Sihlwald <b>712</b> , <b>714</b> , 70.137
544	Silenen 60.401
1973	Sillerenbühl 2421
683	Sils im Domleschg 90.031, 90.512, 90.521
1802	Sils/Segl Baselgia 90.601, 90.604, 90.631
1815	Sils/Segl Maria 90.601, 90.604, 90.606, 90.631, 2960
1802	Sils/Segl Maria Barchiröls 3940
1802	Silvilaplana 90.182, 90.601, 90.604, 90.606, 90.611, 90.620, 90.631
1476	Simplon Dorf 12.631
1997	Simplon Hospiz 12.631

## Höhe

## Simplon Kulm

2002	Simplon Kulm 12.631
428	Singen (D) <b>763</b> , 71.033
406	Sins <b>653</b> , 50.347, 50.348, 60.696
491	Sion <b>100</b> , <b>12.332</b> , 12.301, 12.302, 12.303, 12.304, 12.305, 12.306, 12.306A, 12.311, 12.331, 12.341, 12.342, 12.343, 12.344, 12.351, 12.352, 12.353, 12.354, 12.361, 12.362, 12.363, 12.364, 12.371, 12.372, 12.373, 12.381, 12.382, 12.383, 12.386, 12.388, 12.411
549	Sirnach <b>850</b> , 80.734, 80.735
440	Siselen-Finsterhennen <b>290</b>
446	Sisikon <b>600</b> , 60.541, 3600
376	Sissach <b>500</b> , <b>503</b> , <b>700</b> , 50.105, 50.106, 50.107, 50.108, 50.960, 50.961
305	Sisseln 50.143
480	Sitterdorf <b>852</b> , 80.943
800	Sitzberg 70.807
1729	Siviez 12.362, 2179, 2180, 2181
779	Siviriez 20.473, 20.474
705	Six-Fontaines <b>212</b>
615	Soazza 62.214
1136	Sobrio 62.124
1073	Soglio 90.632
1461	Solalex 12.161
226	Solduno <b>620</b> , 62.301, 62.307, 62.314, 62.315, 62.324
875	Sollard, voir Senty-Sollard
1011	Solliat-Golisse <b>201</b>
432	Solothurn <b>304.1</b> , <b>308</b> , <b>410</b> , <b>411</b> , <b>413</b> , 22.930, 40.001, 40.002, 40.003, 40.004, 40.005, 40.006, 40.008, 40.009, 40.012, 40.911, 40.951, 40.952, 40.953, 40.954, 40.999, 3216
443	Solothurn Allmend <b>410</b> , 40.005, 40.006
447	Solothurn Baseltor <b>413</b> , 22.930, 40.003, 40.009, 40.012, 40.911, 40.951, 40.952, 40.953
433	Solothurn West <b>410</b> , <b>411</b>
973	Som-la-Proz 12.271, 12.272
567	Somazzo 62.522
653	Sombeval, voir Sonceboz-S
369	Someo 62.315
891	Sommienter 20.482
450	Sommerau <b>503</b>
463	Sommeri 80.944
730	Sommet-des-Vignes 12.213
2092	Somtgant 2950
653	Sonceboz-Sombeval <b>225</b> , <b>226</b> , 22.931
1154	Sonloup 2057
706	Sonnenberg 2515
912	Sonogno 62.321
531	Sonterswil 80.920

## Altitude

## Sonvico

831	Sonvico 62.447, 62.461
836	Sonvilier <b>225</b>
664	Sonzier <b>120</b>
443	Sood-Oberleimbach <b>712</b>
652	Sool 72.543
393	Soragno 62.461
451	Soral 11.112
2438	Sorebois 2199
1166	Sörenberg 60.241, 2503, 2505
350	Sorengo <b>635</b> , 62.416, 62.436
345	Sorengo Laghetto <b>635</b>
807	Sorens 20.336, 20.471
843	Sornetan 22.231
404	Sorte 62.214
681	Sorvilier <b>226</b> , 22.931
754	Sottens 10.435
476	Soubey 22.134, 22.162
878	Souboz 22.231
595	Soulce 22.152
403	Soyhières 22.213
924	Speicher <b>859</b> , 80.181, 80.190
745	Speicherschwendi 80.121, 80.190
627	Spiegel 30.016, 30.019, 30.906
2455	Spielboden 2300
628	Spiez <b>300</b> , <b>310</b> , <b>320</b> , <b>330</b> , <b>471</b> , 31.001, 31.061, 31.064, 31.065, 31.066, 31.210, 31.915, 31.945
560	Spiez Schiffstation 31.064, 3310
667	Spiezwilser 31.061, 31.066, 31.210, 31.945
1815	Spinas <b>940</b>
926	Spiringen 60.408, 60.409
1765	Spirstock 2582
1636	Spiss 90.921
1459	Splügen 62.214, 90.171, 90.541, 90.561
2050	Splügenpass 90.561
398	Spreitenbach 50.302, 50.304, 50.310, 50.313, 50.533, 70.303, siehe auch Killwangen-S
1112	Spruga 62.324
429	Staad (Grenchen) 40.027
402	Staad SG <b>880</b> , <b>881</b> , 80.305, 3830
344	Stabio <b>630</b> , 62.518, 62.523
411	Stachen 80.200, 80.209
438	Stadel b. Niederglatt 70.510, 70.515, 70.535, 79.051
414	Stäfa <b>730</b> , <b>800</b> <b>516</b> , <b>800</b> <b>57</b> , 70.880, 70.925, 70.950, 70.951, 70.952, 70.955, 79.092, 79.095, 3730, 3731.4, 3733
2103	Stafel (Lötschen) 2265.2
483	Staffelbach 60.085
620	Staffellegg Passhöhe 50.135
439	Staffeln 50.339
790	Stalden (Sarnen) 60.344
654	Stalden i.E. <b>340</b>

## Altitudine

## Stalden-Saas

800	Stalden-Saas <b>140</b> , 12.511, 12.518, 12.552
803	Stalden VS 12.517, 12.552, 2270
1152	Staldenried 12.517, 2270
550	Stallikon 70.227, 70.235/236, 79.023
433	Stammheim <b>821</b> , 70.605, 79.069, 80.823
1016	Stampa 90.604, 90.631
2421	Stand 2535.1, 2535.2
454	Stans <b>480</b> , 60.310, 60.311, 60.312, 60.323, 60.324, 60.910, 2550
1849	Stanserhorn 2550
438	Stansstad <b>480</b> , 60.321, 60.323, 3601
894	Starkenbach 80.790
446	Starrkirch-Wil 50.501, 50.503, 50.523
1744	Stauberen 2748
420	Staufen 50.390, 50.395
922	Stechelberg 31.141, 2460
404	Steckborn <b>820</b> , 80.826, 3820, 3824
563	Steffisburg <b>340</b> , 31.001, 31.003, 31.033, 31.041, 31.043, 31.915, 31.923
1303	Steg (FL) 88.021
680	Steg SG (Gebertingen) 80.622
630	Steg VS 12.491, 12.494, 12.591
694	Steg ZH <b>754</b> , 70.854, 79.087
579	Stehrenberg 80.933, 80.934
814	Steigbach <b>855</b>
2143	Stein (Obersaxen) 2894
308	Stein AG 50.143
413	Stein am Rhein <b>820</b> , <b>821</b> , 71.033, 80.825, 3820
818	Stein AR 80.180, 80.181, 80.193
311	Stein-Säckingen <b>700</b> , 50.134, 50.143
841	Stein SG 80.790
402	Steinach <b>845</b> , 80.011, 80.091, 80.210
1495	Steinboden 2578
448	Steinebrunn <b>870</b> , 80.941
804	Steinegg <b>854</b>
426	Steineloh 80.209, 80.940
467	Steinen <b>600</b> , 60.520
331	Steinen b. Lörrach (D) <b>501</b>
592	Steinerberg <b>670</b> , 60.523
1871	Steingletscher 12.682, 31.162
1269	Steinhaus 12.655
424	Steinhausen <b>711</b> , <b>800</b> <b>55</b> , 60.606, 60.607, 60.616, 60.636, 60.694
547	Steinhof BE, siehe Burgdorf S
416	Steinhausen Rigiblick <b>711</b> , <b>800</b> <b>55</b>
566	Steinhof SO 40.016
525	Steinbach BE <b>309</b> , 30.901, 40.911
1352	Steinmatten 12.652



## Höhe

	Steinmaur
451	Steinmaur <b>760, 800 515</b> , 70.535, 79.051
1279	Stels 90.212
835	Sternen b. Teufen <b>855</b>
870	Sternenberg 70.809
450	Stettbach <b>740, 750, 800</b> <b>512, 800 53, 800 59, 801</b> , 70.012, 70.743, 70.744, 70.745, 70.751, 70.752, 70.760, 70.796
383	Stetten AG 50.322, 50.336
570	Stetten SH 71.024
473	Stettfurt 80.837
555	Stettlen <b>307</b> , 30.902
1078	Stierenberg b. Grenchen 40.038
1367	Stierva 90.573, 90.581
2757	Stilfserjoch/Stelvio (I) 90.821 346
	Stilli 50.376
1070	Stöckalp 60.343, 2525
2146	Stockhorn 2370
1280	Stockhütte 2558
968	Stöckli <b>120</b>
836	Stofel <b>855</b>
1300	Stoos 2570, 2571, 2571.1, 2572
945	Stoss AR <b>856</b>
1065	Strada im Engadin 90.921, 90.941
717	Strada im Oberland 90.421, 90.424
876	Strahlholz <b>855</b>
435	Strengelbach 50.560, 50.604, 50.606
193	Stresa (I) 3630
582	Strohwillen-Wolfikon 80.838
436	Studen BE <b>303</b> , 22.074, 22.910
895	Studen SZ 60.553
1551	Stugl/Stuls 90.591
472	Stüsslingen 50.517, 50.557, 50.571
476	Suberg-Grossaffoltern <b>303</b> , 22.910
443	Subingen 40.005, 40.016, 40.953
581	Suchy 10.675
902	Süderen 31.041, 31.923
1432	Suen 12.386
1407	Sufers 90.171, 90.541
434	Sugiez <b>255</b> , 20.530, 30.918, 32.11, 32.14, 32.15
648	Sugnens <b>101</b> , 10.434
397	Suhr <b>514, 644</b> , 50.204, 50.206, 50.524
449	Sulgen <b>840, 852</b> , 80.945
590	Sullens 10.410
1526	Sulwald 2458
309	Sulz AG 50.141
663	Sumiswald-Grünen <b>304.2</b> , 30.481, 30.482, 30.483, 30.914
694	Summaprada 90.031, 90.511, 90.532

## Altitude

	Sumvitg-Cumpadials
982	Sumvitg-Cumpadials <b>920</b> , 90.475
602	Sundlauenen 31.021, siehe auch Beatushöhlen-5
1936	Sunnbüel 2412
2290	Sunnegga 2290
1556	Sur GR 90.182, 90.188
1969	Sur GR Alp Flix 90.188
1124	Sur-le-Buis <b>124</b>
625	Sur Roche <b>101</b>
932	Surava 90.572
1344	Surcuolm 90.451
465	Sureggio 62.461
1877	Surlej-Silvaplana 90.601, 90.603, 90.606, 90.611, 90.620, 2965
1822	Surovas <b>950</b>
616	Surpierre 20.565
892	Surrein, siehe Rabius-Surrein
504	Sursee <b>455, 510, 50.399</b> , 60.062, 60.063, 60.065, 60.066, 60.081, 60.082, 60.083, 60.084, 60.085, 60.086, 60.087, 60.906, 60.961
802	Sus-Châtel <b>155</b>
445	Suscévoz 10.680
1435	Süsich <b>910, 960</b> , 90.331
2149	Sösom Givè (Passhöhe) 90.811
639	Susten b. Leuk 12.475
2222	Susten Passhöhe 31.162
450	Sutz <b>290</b> , 22.932
373	Suvigliana 62.410, 2653
1936	Suvretta 2967
579	Syens 10.062, 10.383
	<b>T</b>
651	Tafers 20.120, 20.123, 20.124, 20.143, 20.181, 20.182, 30.917
511	Tagelswangen 70.650, 70.656, 70.658, 70.659, 79.066, 79.078
394	Tägerig 50.332
532	Tägerschen <b>835</b>
644	Tägerschi <b>302, 460</b> , 30.160, 30.920
420	Tägerwilen Dorf <b>830</b> , 80.907, 80.920
404	Tägerwilen-Gottlieben <b>820</b>
374	Talhaus <b>502</b>
1555	Tamatten 12.511
663	Tamins 90.001, 90.031, 90.081, 90.083, siehe auch Reichenau-T
515	Tann-Dürnten <b>754</b> , 70.870, 79.088
392	Tannay <b>150</b> , 10.813
1398	Tannenboden 2792, 2793
1390	Tannenbodenalp 2790, siehe auch Flumserberg
1215	Tannenheim 2794

## Altitudine

	Tarasp
1273	Tarasp 90.912, siehe auch Scuol-Tarasp
1403	Tarasp Fontana 90.912, siehe auch Scuol-Tarasp
1606	Tarnolgio 62.119
991	Tartar 90.532
493	Tartegnin 10.835, 10.841
1438	Täsch <b>140, 141</b>
733	Tatroz 10.292
1246	Taufers/Tubre (I) 90.811
492	Täuffelen <b>290</b> , 22.932, <b>30.366</b>
788	Tavanasa-Breil/Brigels <b>920</b> , 90.461
754	Tavannes <b>226, 237</b> , 22.141, 22.148, 22.931
335	Taverne-Torricella <b>631</b> , 62.444, 62.446, 62.453
445	Tecknaud <b>500</b> , 50.103
370	Tegerfelden 50.352, 50.355, 50.360
902	Tegia alva 90.441, 90.442
258	Tegna <b>620</b>
435	Tellsplatte 3600
197	Tenero <b>632</b> , 62.301, 62.311, 62.321, 62.322, 62.323, 3630, 3630.1
1088	Tengia 62.119
1305	Tenigerbad, siehe Bogn Tenigia/T
1643	Tenna 90.401
425	Tenniken 50.107, 50.960
494	Tennwil 50.390
729	Tentlingen 20.129
924	Termen 12.632
436	Termine 62.429
386	Territet <b>100</b> , 10.201, 2054, 3100
1007	Tersnaus 90.431
510	Tesserete 62.442, 62.443, 62.447, 62.448, 62.450, 62.461
1898	Tête-du-Tronchey 2100
1189	Tête-Noire 12.213
837	Teufen AR <b>855</b> , 80.181, 80.190, 80.191
423	Teufen ZH 70.522, 79.052
447	Teufenthal AG <b>644</b> , 50.395, 50.524
1014	Teuffenthal b. Thun 31.033
615	Tevegno 62.215, 62.216
1745	Tgantieni 2932
419	Thal 80.242
486	Thalbrücke <b>412</b>
456	Thalheim AG 50.371
440	Thalheim-Altikon <b>821</b> , 70.612, 79.061
385	Thalheim an der Thur 70.612, 79.061
1692	Thalkirch 90.401
555	Thalmatt 30.102, 30.909
435	Thalwil <b>600, 660, 720, 800</b> <b>52, 800 524, 800 58, 900</b> , 70.140, 70.142, 70.145, 70.156, 70.240, 3730, 3732

## Höhe

## Thayngen

440	Thayngen <b>763, 800 524</b> , 71.024, 71.076
620	Theilingen 70.832, 70.834, 79.062
307	Therwil <b>505, 506, 50.062</b> , 50.064, 50.910
430	Thielle-Wavre 21.133, 3214
568	Thierachern 31.050, 31.927, 31.928
773	Thierrens 10.428, 10.430, 10.435, 10.660, 10.661, 20.562
900	Thiésaz 12.061
414	Thônex 11.061, 11.103
373	Thonon-les-Bains (F) 3152
555	Thoracker 30.904
488	Thörigen 40.052
575	Thörishaus Dorf <b>301, 302</b> , 30.130, 30.907
585	Thörishaus Station <b>301, 302</b>
560	Thun <b>300, 301, 303, 310</b> , <b>340</b> , 31.001, 31.002, 31.003, 31.004, 31.005, 31.006, 31.021, 31.022, 31.025, 31.031, 31.033, 31.041, 31.043, 31.050, 31.055, 31.058, 31.915, 31.923, 31.924, 31.925, 31.926, 31.927, 31.928, 3310
552	Thundorf 80.837, 80.838
510	Thunstetten 40.052
550	Thurnen <b>303</b> , 30.321, 30.323
398	Thürnen 50.108, 50.960, 50.961
697	Thusis <b>144, 940, 941</b> , 62.214, 90.031, 90.171, 90.511, 90.512, 90.521, 90.522, 90.531, 90.532, 90.541
2142	Thyon 2183, 2184
2095	Thyon 2000 12.371
2103	Tiefenbach (Furka) 12.681
1846	Tiefenbach DFB <b>615</b>
884	Tiefencastel <b>144, 940</b> , 90.182, 90.571, 90.572, 90.573
1166	Tiermatten 31.260
2182	Tignousa 2201
1232	Tinizong 90.182
429	Tirano (I) <b>950</b> , 90.731, 90.821
945	Tischinas, siehe Ruschein T
490	Tisis (A) 88.011, 88.013, 88.014
3033	TITLIS 2535.2
661	Titterten 50.070
511	Tobel-Affeltrangen <b>835</b> , 80.837
616	Tobel AR, siehe Wienacht-T
528	Toffen <b>303</b> , 30.321
415	Tolochenaz 10.702, 10.703, 10.724, 10.792
806	Tomils, siehe Tumeagl/T
581	Toos 80.933, 80.934
1501	Törbel 12.518
1100	Torgon 12.142

## Altitude

## Torny-le-Grand

670	Torny-le-Grand 20.460, 20.462
786	Torre 62.131
408	Torriceila 62.444, vedi anche Taverne-Torriceila
2064	Tortin 2165, 2166, 2179
931	Tösens (A) 94.210, 94.218
346	Tössegg 3762, 3763, 3765
576	Toveyre <b>121</b>
700	Trachselwald 30.482
927	Trachslau 60.554
2200	Tracouet 2175
888	Tramelan <b>237</b> , 22.131, 22.132, 22.133, 22.148
959	Tramelan-Chalet <b>237</b>
881	Tramelan-Dessous <b>237</b>
1488	Trans 90.502
408	Trasadingen <b>763</b> , 71.077
748	Travers <b>221</b> , 21.591
681	Traversa (Marolta) 62.134
435	Treib 2590, 3600
501	Trélex <b>155</b>
551	Tremona 62.524, 62.525
375	Trevano 62.404, 62.441
576	Trey 20.561, 20.564
451	Treycovagnes 10.611, 10.680
853	Treyfayes, voir Rueyres-T
667	Treytorrens (Payerne) 10.650, 20.555
772	Treyvaux 20.233, 20.234, 20.245
401	Triboltingen <b>820</b>
435	Tribschen 3603
1609	Triel 2897
513	Triengen 60.085
1284	Trient 12.213
463	Triesen (FL) 88.011, 88.012, 88.012E, 88.013, 88.013E, 88.021, 88.036, 88.040
953	Triesenberg (FL) 88.021, 88.022, 88.042, 88.903
435	Trimbach <b>503</b> , 50.502, 50.506, 50.557, 50.571
560	Trimmis 90.003, 90.013, 90.025, 90.031, 90.036, siehe auch Untervaz-T
609	Trin <b>920</b> , 90.081
2927	Trockener Steg 2280, 2285, 2286
919	Trogen <b>859</b> , 80.181, 80.229, 80.230
1465	Trogne 12.386
430	Trois-Lacs (camping) 3211, 3214
906	Trois-Villes <b>212</b>
770	Troistorrens <b>126</b> , 12.061
518	Trontano (I) <b>620</b>
812	Trub 30.284
479	Trübbach 80.400, 80.420, 80.460, 88.011, 88.012E, 88.013, 88.902
732	Trubschachen <b>440, 460</b> , 30.284, 30.287, 30.920
1793	Trübsee 2535.1, 2537

## Altitudine

## Trüllikon

438	Trüllikon 70.621, 70.630, 79.063, 79.069
818	Trümmelbachfälle 31.141
852	Trun <b>920</b> , 90.471, 90.472
464	Truttikon 70.621, 79.069
498	Trüttikon 80.822, 80.828
2468	Tsapé 2206
556	Tschamerie 30.465
1701	Tschamut-Selva <b>920</b>
694	Tschäppel 30.491
1394	Tschappina 90.531
558	Tscheppach 30.886, 40.954
451	Tscherlach 80.442
1334	Tschierschen 90.042
1679	Tschievi 90.811
894	Tschingel ob Gunten 31.024
930	Tschingeren 12.471
1502	Tschlin 90.941
493	Tschugg 22.932, 30.521
418	Tübach 80.011, 80.091, 80.210
416	Tuggen 72.520, 72.521
670	Tullerie <b>156</b>
434	Tuileries-de-Grandson 10.625, 10.629, 10.630, 10.635
806	Tumeagl/Tomils 90.501, 90.502, 90.512
915	Tuminen 12.483
1254	Tura 90.041
1275	Turbach 12.182
550	Turbenthal <b>754</b> , 70.805, 70.806, 70.807, 70.825, 79.068
342	Turgi <b>650, 701, 710, 800</b> <b>512, 800 519</b> , 50.301, 50.317, 50.357, 50.537
1562	Turren <b>2520</b> , 2520
625	Turtmann <b>100</b> , 12.483, 12.491, 2246.1
435	Tüscherz <b>100</b> , 22.933, 3215, 3217
727	Tusinge <b>112</b>
434	Twann <b>210</b> , 22.933, 3214, 3215, 3217

## U

621	Udligenswil 60.073, 60.529, 60.907
399	Ueberlingen Hafen (D) 3804
654	Ueberstorf 30.131
653	Uebeschi 31.050, 31.927
400	Ueken 50.135
426	Uerikon <b>730, 800 516, 800</b> <b>57</b> , 70.951, 70.952, 70.955, 79.095, 3730
459	Uerkheim 50.613
517	Uerzlikon 70.232, 70.280, 79.024
388	Uesslingen 80.822, 80.828
554	Uetendorf <b>303</b> , 31.057, 31.058, 31.928
554	Uetendorf Allmend <b>303</b>

## Höhe

	<b>Uetikon</b>
414	Uetikon <b>730, 800 516, 800 56, 800 57</b> , 70.925, 70.931, 70.932, 79.092, 3730
813	Uetliberg <b>713</b>
721	Uetliburg SG 80.623, 80.632, 80.634
620	Uettligen 30.102, 30.107, 30.908
526	Uezwil 50.342
511	Uffikon 60.082, 60.961
710	Uffhusen 30.492, 60.281
459	Uhwiesen 70.630, 70.634, 79.063, 79.069
620	Uitikon <b>713</b> , 70.201, 70.215, 70.245
634	Ulisbach 80.770
500	Ulmiz 20.548
498	Ulmiz FR 20.122, 20.548
1347	Ulrichen <b>142</b> , 62.111
2499	Umbrail 90.821
360	Urniken 50.137, 50.142, 50.371, 50.372
538	Undervelier 22.152
508	Union-Prilly <b>101</b>
729	Unterägeri 60.601, 60.619, 60.634, 60.691, 3661
578	Unterbach 31.174, 31.942
1232	Unterbäch VS 2253, 2254
611	Untereggen 80.242
378	Unterendingen 50.352, 50.355, 50.360
416	Unterengstringen 70.302, 70.304, 70.308
414	Unterentfelden <b>643</b> , 50.525
519	Unterhörstetten 80.831
930	Unteriberg 60.555
463	Unterkulm <b>644</b> , 50.524
849	Unterlangenegg 31.041, 31.043, 31.923
401	Unterlunkhofen 50.231, 70.245
455	Unterohringen 79.064
476	Unterramsern 30.886, 40.954
924	Unterrechtstein 80.121, 80.230
992	Unterschächen 60.408, 60.409
658	Unterschwanden 31.151, 31.942
581	Unterseen 31.021, 31.101, 31.104, 31.105, 31.106
370	Untersiggenthal 50.302, 50.306, 50.316, 50.357, 50.536
426	Unterterzen <b>900</b> , 80.444, 2790, 3900
397	Unteruhldingen (D) 3800, 3804
537	Untervaz-Trimmi <b>941</b> , 90.003, 90.023, 90.031, 90.036
910	Unterwasser 80.790, 2767.1
544	Unterzollkofen <b>309</b> , 30.034, 30.036, 30.901, 40.911
931	Uors 90.431, 90.434

## Altitude

	<b>Urdorf</b>
442	Urdorf <b>711, 800 514, 800 55</b> , 70.302, 70.303, 70.308, 70.311, 70.314
456	Urdorf Weihermatt <b>711, 800 514, 800 55</b> , 70.308, 70.311
1274	Urigen 60.408, 60.409
1263	Urmein 90.531
826	Urnäsch <b>854</b> , 80.791
1376	Urnerboden 60.409, 72.551
666	Ursellen 30.160, 30.920
588	Ursenbach 40.090
645	Ursins 10.665
711	Ursy 20.473, 20.474
528	Urtenen <b>308</b> , 40.911
464	Uster <b>740, 800 514, 800 515, 800 55, 800 59</b> , 70.725, 70.811, 70.812, 70.813, 70.816, 70.817, 70.827, 70.830, 70.842, 70.845, 79.081, 79.084, 3740
545	Uttigen <b>301</b> , 31.928
406	Uttwil <b>820</b> , 3800
474	Utztenstorf <b>304.1</b> , 30.884, 30.912
686	Utzigen 30.781, siehe auch Boll-Utzigen
498	Uvrier 12.304, 12.411
410	Uznach <b>735, 870</b> , 72.521, 80.623, 80.630, 80.631, 80.632, 80.633, 80.634
564	Uzwil <b>850, 881</b> , 80.726, 80.728, 80.729, 80.730, 80.737, 80.738, 80.740, 80.741, 80.745
<b>V</b>	
360	Vacallo 62.508, 62.511, 62.513
951	Vadura 80.454
504	Vaduz (FL) 88.011, 88.012, 88.012E, 88.013, 88.013E, 88.014, 88.021, 88.024, 88.036, 88.040, 88.901, 88.902, 88.903
549	Vaglio 62.442, 62.443
377	Vairano 62.326, 62.330
946	Val-d'Illiez <b>126</b> , 12.081, 12.082
1528	Val Sinestra 90.925
1521	Val Sporz 2932
1277	Val Sumvitg, s. Runcahez V.S.
653	Valangin 21.422
1202	Valata (Obersaxen) 90.451, 2896
1533	Valbella 90.182
1416	Valchava 90.811
669	Valendas-Sagogn <b>920</b> , 90.403
908	Valens 80.451
450	Valeyres-sous-Montagny <b>212</b> , 10.620
504	Valeyres-sous-Rances 10.680
551	Valeyres-sous-Ursins 10.665

## Altitudine

	<b>Vallmand</b>
430	Vallmand 20.535, 20.538, 3212
476	Vallon 20.556
807	Vallorbe <b>200, 201</b> , 10.613, 10.685
637	Valmont <b>121</b>
1248	Vals 90.431, 2900
1843	Vals Zervreila 90.431
930	Valzeina 90.202, siehe auch Seewis-Valzeina
1394	Van-d'en-Haut 12.225
465	Vandoeuvres 11.033
737	Varen 12.461, 12.475
375	Varese <b>630</b>
529	Vaud (I) <b>145</b>
925	Vasön 80.451
949	Vättis 80.451
1259	Vattiz 90.441, 90.444
757	Vauderens <b>250</b> , 20.473, 20.474
711	Vauffelin 22.071
939	Vaulion 10.683
829	Vaulruz-Nord 20.254, 20.258
813	Vaulruz-Sud <b>253</b>
447	Vaumarcus <b>210</b> , 10.630, 10.640, 3210
505	Vaux-sur-Morges 10.728, 10.791
1210	Vaz/Obervaz 90.184, 90.521
1140	Vazerol 90.182
583	Vechigen <b>307</b>
899	Veglia di Peccia 62.335
428	Veigy (F) 11.107
1244	Vella 90.434, 90.441, 90.443, 90.444, 2897
782	Vellano 62.212
365	Veltheim AG 50.371, 50.379
448	Vendlincourt <b>238</b>
1114	Vens 12.241
817	Venthône 12.422, 2225
1526	Verbier 12.251, 12.261, 12.262, 12.263, 12.264, 2160, 2162
565	Verchiez <b>124</b>
1320	Vercorin 12.441, 12.457, 2194, 2195
606	Verdabbio 62.217
534	Verdasio <b>620</b> , 2625
903	Vergeletto 62.325
591	Verigo (I) <b>620</b>
883	Vérines 12.314
568	Vermes 22.220
1320	Vernamiège 12.388
598	Vernand-Camarès <b>101</b>
532	Vernate 62.424
452	Vernayaz <b>100</b> , 12.220
461	Vernayaz MC <b>132</b>
612	Vernéaz 10.640
428	Vernier <b>151</b> , 11.014
881	Vérossaz 12.191
1040	Vers-Chez-Grosjean 10.690
507	Vers-chez-Perrin 20.561
759	Vers-Cort 12.143
1136	Vers-l'Eglise <b>124</b>
518	Vers-Morey 12.143

## Höhe

Versam	
908	Versam 90.401, 90.403
635	Versam-Safien <b>920</b> , 90.401
277	Verscio <b>620</b>
894	Verségères 12.253
1385	Versmont <b>125</b>
388	Versaix <b>150</b> , 11.121, 3150, 3154
420	Vésénaz 11.101, 11.105, 11.107
505	Vesin 20.552
487	Vétroz 12.311
1472	Veulden, siehe Feldis/V
386	Vevey <b>100, 111, 112, 115.1</b> , 10.201, 10.202, 10.207, 10.208, 10.209, 10.211, 10.212, 10.213, 10.215, 10.216, 10.291, 10.292, 2050
373	Vevey-La Tour (lac) 3100
373	Vevey-Marché (lac) 3100
1023	Vex 12.371, 12.372, 12.373, 12.381
651	Veyras 12.422
423	Veyrier 11.008, 11.041
1342	Veysonnaz 12.363, 2183
380	Veytaux-Chillon <b>100</b> , 10.201
364	Vezia 62.405, 62.441, 62.442, 62.444
779	Veizio 62.423
1282	Viano 90.711
453	Vich 10.820, 10.830
437	Vico Morcote 62.440
1062	Vicosoprano 90.604, 90.631
457	Vicques 22.217, 22.220
580	Vielbringen 30.794
294	Viganello 62.403, 62.405, 62.409, 62.410, 62.461
1239	Vignogn 90.441, 90.444
749	Villars NE 21.421
1362	Villa (Bedretto) 62.111
632	Villa di Chiavenna (I) 90.604
606	Villa Luganese 62.460, 62.461
203	Villa Taranto (I) 3630
747	Villaraboud 20.476
995	Villard-sur-Chamy 10.220
493	Villarepos 20.556
782	Villargiroud 20.470
750	Villariaz 20.254, 20.482
765	Villarimboud 20.460
815	Villarlod 20.470
662	Villars-Bozon <b>156</b> , 10.742
727	Villars-Bramard 20.561, 20.564
862	Villars-Burquin 10.625
547	Villars-Epeney 10.650
767	Villars-le-Comte 10.445
473	Villars-le-Grand 20.540
644	Villars-le-Terroir 10.420, 10.670
774	Villars-Mendraz 10.435, 10.440
446	Villars-sous-Champvent 10.611
482	Villars-sous-Yens 10.726, 10.792

## Altitude

Villars-Ste-Croix	
509	Villars-Ste-Croix 10.091
554	Villars-sur-Fontenais 22.175
639	Villars-sur-Glâne <b>250</b> , 20.002, 20.005, 20.006, 20.011, 20.336, 20.337, 20.361, 20.362, 20.465, 20.470
1253	Villars-sur-Ollon <b>127, 128</b> , 12.144, 12.161, 12.162, 2090
825	Villars-Tiercelin 10.434, 10.435, 10.440
753	Villarsel-le-Gibloux 20.335
732	Villarvolard 20.245, 20.262
621	Villarzel 20.561, 20.564
706	Villaz-St-Pierre <b>250</b> , 20.460, 20.470, 20.471
481	Villeneuve FR 20.565
375	Villeneuve VD <b>100</b> , 10.201, 10.210, 12.111, 12.115, 3100
763	Villeret <b>225</b>
696	Villette (I) <b>620</b>
387	Villette VD <b>100</b>
764	Villiers 21.422
365	Villigen 50.357, 50.376
430	Villmergen 50.340, 50.346, 50.532, 79.032
357	Villnachern 50.371
407	Villy <b>126</b>
490	Vilters 80.430
1088	Vinadi 90.921
453	Vinelz 22.932, 30.521, 30.525
450	Vinzel 10.835, 10.841
383	Vionnaz <b>130</b> , 12.130, 12.141, 12.142
204	Vira (Gambarogno) <b>633</b> , 62.326, 62.329, 62.330, 3630
651	Visp <b>100, 138, 140, 142, 300</b> , 12.491, 12.511, 12.522, 12.523, 12.524, 12.527, 12.528, 12.552, 12.621, 12.622
1340	Vispertermen 12.524, 2267
1202	Vissoie 12.451, 12.452, 12.453, 12.454, 12.456, 12.457
435	Vitznau <b>603</b> , 60.502, 60.528, 60.904, 3600
1616	Vnà 90.931
1009	Vocaglia 62.324
940	Vögelinsegg <b>859</b>
493	Vogorno 62.321
410	Volken 70.675, 70.677, 79.064
475	Volketswil 70.704, 70.720, 70.721, 70.725, 70.726, 70.727, 79.072
843	Vollèges 12.242
1220	Voralp 80.412
437	Vordemwald 50.560, 50.606
745	Vorderaschgen 90.042
880	Vorderfultigen 30.322
730	Vorderthal 72.523
529	Vorimholz 30.363
1610	Vounetse 2042
381	Vouvry <b>130</b> , 12.115, 12.130, 12.131, 12.141

## Altitudine

Vrin	
1448	Vrin 90.441
804	Vuadens-Nord 20.202
803	Vuadens-Sud <b>253</b> , 20.202, 20.254, 20.258
442	Vuarnnes <b>120</b>
685	Vuarmarens 20.474
667	Vuarrengel 10.670
677	Vuarrrens 10.670
677	Vuchrens 10.062, 10.383
1283	Vue-des-Alpes 21.370
405	Vufflens-Aclens 10.056
406	Vufflens-la-Ville <b>200, 202, 210</b> , 10.056
471	Vufflens-le-Château <b>156</b> , 10.792
521	Vugelles 10.620
635	Vuibroye 10.385
705	Vuippens 20.336, 20.471
741	Vuissens 20.555
795	Vuisternens-devant-Romont 20.254, 20.258, 20.455, 20.482
775	Vuisternens-en-Ogoz 20.336, 20.470
589	Vuitteboeuf <b>212</b> , 10.620
690	Vulliens 10.062, 10.383
532	Vullierens 10.730, 10.733, 10.791

## W

573	Wabern b. Bern <b>303</b> , 30.009, 30.029, 30.340, 30.905, 2351
884	Wachselhorn 31.041, 31.923
408	Wädenswil <b>672, 720, 800, 52, 800 525, 800 58, 900</b> , 70.121, 70.122, 70.123, 70.125, 70.126, 70.127, 70.128, 70.129, 70.150, 70.160, 79.027, 79.077, 3730, 3733
435	Wagen 80.622, 80.623
478	Wagerswil 80.920
404	Wahlen b. Laufen 50.114
763	Wahlendorf 30.103, 30.104, 30.105, 30.909
449	Walchwil <b>600</b> , 60.605, 60.621, 60.626, 60.695, 3660
438	Walchwil Hörndli <b>600</b> , 60.695
962	Wald AR 80.121, 80.230
616	Wald ZH <b>754</b> , 70.854, 70.885, 70.892, 70.893, 79.088
590	Waldburg <b>731</b> , 70.910
608	Walde AG 50.616
844	Walde SG 80.624
585	Waldegg 50.350, 70.201, 70.215, 70.220, 70.235/236, 70.245
518	Waldenburg <b>502</b> , 50.094, 50.953
436	Waldhäusern AG 50.341
970	Waldhäusern BE 30.272
588	Wäldi 80.920

## Höhe

	<b>Waldibrücke</b>
422	Waldibrücke <b>651</b> , 60.040, 60.111, 60.697, 60.902
615	Waldkirch <b>80.132</b> , 80.154
343	Waldshut (D) <b>701, 761</b>
816	Waldstatt <b>854</b> , 80.180, 80.181, 80.182
426	Walenstadt <b>900</b> , 80.442, 80.443, 80.444, 3900
798	Walenstadtberg 80.443
1709	Wali 2894
691	Walkringen <b>340</b> , 30.791
287	Wallbach 50.090
550	Wallenried 20.546
482	Wallenschwil 60.696
585	Wallenwil 80.735
431	Wallisellen <b>740, 750, 751, 800 514, 800 519, 800 58, 801</b> , 70.012, 70.759, 70.761, 70.771, 70.772, 70.787, 79.078
461	Walliswil b. Wangen 30.912, 40.051
459	Walperswil 30.366
428	Waltalingen 70.605, 79.069
744	Waltensburg/Vuorz <b>920</b> , 90.424
1001	Waltensburg/Vuorz posta 90.424
436	Waltenschwil 50.341
661	Walterswil BE 40.090
467	Walterswil-Striegel <b>514</b>
651	Waltikon <b>731</b>
484	Waltwil 30.363
672	Walzenhausen <b>858</b> , 80.223, 80.224
884	Wangelen 31.043
428	Wangen (Bodensee) 3820
423	Wangen an der Aare <b>410</b> , 30.912, 40.051, 40.058, 40.952
444	Wangen b. Dübendorf 70.754, 70.759, 70.796
417	Wangen b. Olten <b>410</b> , 50.127, 50.501, 50.505, 50.511, 50.556
427	Wangen SZ 72.521, 72.522, 72.525, 72.526, siehe auch Siebnen-W
473	Wangenried 40.051
474	Wängi <b>841</b>
536	Wangs 80.430, 2800
458	Wanzwil 30.912, 40.051, 40.953
725	Warmesberg <b>856</b>
551	Wartensee <b>857</b>
757	Wartenstein 80.451
419	Warth 80.819, 80.823, 80.825
744	Wasen i.E. 30.285, 30.481, 30.914
910	Wassen 31.162, 60.401
872	Wasserauen <b>854</b> , 80.193, 2740
402	Wasserburg Bodensee (D) 3800, 3802
928	Wasserfallen 2029

## Altitude

	<b>Wasterkingen</b>
400	Wasterkingen 70.546, 79.053
442	Watt ZH, siehe Regensdorf-W
603	Wattenwil 31.050, 31.053, 31.056, 31.928
614	Wattwil <b>853, 870</b> , 80.183, 80.622, 80.770, 80.780, 80.790
506	Wauwil <b>510</b> , 60.961
443	Weberei Matzingen <b>841</b>
467	Wavre, voir Thielle-Wavre
424	Weesen 80.650, 3900
440	Wegenstetten 50.089, 50.090, 50.101
435	Weggis 60.502, 60.509, 60.528, 60.904, 2566, 3600, 3601
1048	Weglosen 2580
368	Weiach-Kaiserstuhl 70.510, 70.515, 79.051
281	Weil am Rhein (D) <b>501</b> , 50.008, 50.055, 3700, 3701
429	Weinfeldern <b>800 58, 830, 835, 840, 852</b> , 80.838, 80.920, 80.921, 80.924, 80.932, 80.933, 80.934
545	Weingarten b. Märwil 80.933, 80.934
490	Weingarten-Kalthäusern 80.837
456	Weiningen TG 80.823, 80.825
416	Weiningen ZH 70.302, 70.304
820	Weissbad <b>854</b> , 80.192, 80.193
843	Weissenbach <b>320</b>
1261	Weissenberg 2835
782	Weissenburg <b>320</b>
1280	Weissenstein 2026
2823	Weissfluhgipfel 2866
2662	Weissfluhjoch 2865, 2866, 2867
2646	Weisshorn 2910
580	Weisslingen 70.640, 70.832, 70.834, 79.062
1003	Weisstannen 80.432
470	Weite 80.400, 80.420, 80.460
404	Wellhausen 80.829, siehe auch Felben-W
680	Welschenrohr 50.129, 50.131
462	Welsikon 70.612, 79.060, 79.061
1275	Wengen <b>311</b> , 2455
1874	Wengernalp <b>311</b>
481	Wengi b. Büren 30.363, 30.898
753	Wengi b. Frutigen 31.210, 31.945
1182	Wengwald <b>311</b>
564	Wenslingen 50.103
1484	Wergenstein 90.551, 90.553
560	Wermatswil 70.827, 70.830, 79.072
730	Wernetshausen 70.875
553	Werthenstein <b>440, 460</b> , 60.905

## Altitudine

	<b>Wettingen</b>
388	Wettingen <b>650, 703, 710, 800 512, 800 519, 800 56</b> , 50.301, 50.303, 50.304, 50.307, 50.308, 50.312, 50.313, 50.315, 50.533, 50.535
562	Wettswil 70.200, 70.210, 70.220, 70.221, 70.229, 79.023, siehe auch Bonstetten-W
532	Wetzikon <b>740, 753, 800 514, 800 515, 800 53, 800 55</b> , 70.850, 70.852, 70.853, 70.856, 70.857, 70.858, 70.859, 70.862, 70.867, 70.869, 79.086, 79.087, 79.088
538	Wetzikon ZH 79.087
530	Wichtrach <b>301</b> , 30.165, 30.166, 30.167, 31.915
560	Widen 50.320, 50.331, 50.445, 50.531, 79.031, siehe auch Berikon-W
475	Widen Heinruti <b>654</b> , 50.532, 79.032
406	Widnau 80.303, 80.351
473	Wiedlisbach <b>413</b> , 40.058, 40.952
616	Wienacht-Tobel <b>857</b>
470	Wiesendangen <b>800 58, 840</b> , 70.610, 70.615, 79.061
466	Wiesengrund <b>841</b>
551	Wiezikon b. Sirnach 80.734
782	Wiggen 30.287, 60.251, 60.905
1320	Wiggen b. Göschenen 60.411
424	Wigoltingen 80.829, 80.833, siehe auch Müllheim-W
775	Wikartswil 30.791
463	Wikon 50.608, 50.609, siehe auch Brittnau-W
373	Wil AG 50.142
570	Wil SG <b>835, 841, 850, 853, 881</b> , 80.701, 80.702, 80.703, 80.704, 80.705, 80.706, 80.722, 80.725, 80.726, 80.727, 80.729, 80.730, 80.732, 80.733, 80.734, 80.735, 80.737, 80.738
416	Wil ZH 70.545, 79.053
569	Wila <b>754</b> , 70.807, 70.833, 79.068
418	Wilchingen-Hallau <b>763</b> , 71.027, 71.077
656	Wildberg 70.825
354	Wildeggen <b>650</b> , 50.379, 50.380, 50.381
490	Wildensbuch 80.847
584	Wilderswil <b>311, 312, 314</b> , 31.105, 31.111, 31.941
1098	Wildhaus 80.790, 2770, 2773
1046	Wildhaus Lisighaus 80.790
458	Wildpark-Höfli <b>712</b>
761	Wilen <b>854</b>
569	Wilen (Gottshaus) 80.950

## Höhe

## Wilen (Sarnen)

505	Wilén (Sarnen) 60.345, 60.908, 3500
593	Wilén b. Wil 80.702
495	Wilén b. Wollerau <b>670</b> , 70.180
1263	Wiler (Feschel-Guttet) 12.473
1411	Wiler (Lötschen) 12.591, 2265.1
463	Wiler (Utzenstorf) <b>304.1</b>
511	Wiler b. Seedorf 30.105
513	Wileroltigen 30.541
466	Willadingen 30.469
891	Willierzell 60.552, 60.553
620	Willigen 31.161, 31.162, 31.174
555	Willisau <b>440, 460</b> , 60.063, 60.066, 60.271, 60.272, 60.911
629	Wimmis <b>320</b> , 31.055, 31.926
515	Winden, s. Häggenschwil-W
365	Windsch 50.361, 50.362, 50.363, 50.364, 50.365, 50.366
413	Windlach 79.051
510	Winikon 60.085
476	Winistorf 40.016
520	Winkel am Zürichsee <b>730</b> , <b>800 516, 800 56</b>
437	Winkel bei Bülach 70.530, 70.531, 79.054
578	Winterberg ZH 70.650, 79.066
1588	Winteregg <b>313</b>
430	Wintersingen 50.106, 50.961
439	Winterthur <b>750, 754, 761</b> , <b>762, 800 512, 800 524, 800</b> <b>57, 800 58, 821, 840, 850</b> , 70.101, 70.102, 70.103, 70.104, 70.105, 70.107, 70.109, 70.110, 70.111, 70.112, 70.114, 70.660, 70.665, 70.667, 70.670, 70.674, 70.676, 70.680, 79.059, 79.060, 79.061, 79.064, 79.065, 79.066, 79.067, 79.068
452	Winterthur Grüze <b>750, 754</b> , <b>800 512, 850</b>
461	Winterthur Hegi <b>850</b> , 70.114
468	Winterthur Seen <b>754, 800</b> <b>512</b> , 70.102, 70.103, 70.109, 79.065
435	Winterthur Töss <b>761</b>
458	Winterthur Wallrüti <b>800 512</b> , <b>821</b>
422	Winterthur Wülflingen <b>761</b> , 70.107, 79.059
401	Winznau 50.557, 50.571
1228	Wirzweli 2545
710	Wisén SO 50.506
397	Wislikofen 50.354
715	Wislisau 30.611, 30.916
603	Wittenbach <b>870</b> , 80.200, 80.203, 80.205
352	Witterswil <b>505</b> , 50.926

## Altitude

## Wittinsburg

568	Wittinsburg 50.108
415	Wittnau 50.136
475	Wittwil 60.085
423	Wohlen AG <b>653, 654</b> , 50.336, 50.340, 50.341, 50.342, 50.345, 50.346, 50.532, 79.032
547	Wohlen b. Bern 30.100, 30.107, 30.908
384	Wohlenschwil 50.334
514	Wolfenschiessen <b>480</b> , 60.331
767	Wolfertswil 80.751
712	Wolfhalden 80.222, 80.223, 80.224
513	Wolfhausen 70.880, 79.086, 79.095
677	Wolfsberg 40.058
437	Wölflinswil 50.136
427	Wolfwil 50.126, 50.127
565	Wolhusen <b>440, 460</b> , 60.064, 60.221, 60.905
504	Wollerau <b>670</b> , 70.175/176, 70.180, 79.027, 79.077
1121	Wolzenalp 2762
585	Worb Dorf <b>295, 30.006</b> , <b>307</b> , 30.791, 30.792, 30.793, 30.794, 30.904
607	Worb SBB <b>302, 460</b> , 30.794
573	Worboden <b>307</b> , 30.904
437	Worben 22.074, 22.910
520	Worblaufen <b>307, 308, 309</b> , 22.910, 30.033, 30.036, 30.901, 40.911
374	Wöschnau 50.203
598	Wünnewil <b>301</b> , 20.182, 30.917
606	Wuppenau 80.722, 80.933, 80.934
381	Würenlingen 50.316, 50.357, 50.360, 50.536, siehe auch Siggenthal-W
420	Würenlos <b>703, 800 56</b> , 50.301, 50.311, 50.315, 50.535, 70.491
420	Wynau, siehe Roggwil-W
260	Wyhlen (D) 50.038
528	Wynigen <b>450</b> , 30.466, 40.054
708	Wysachsen 30.493

## Y

527	Yens <b>156</b> , 10.792
435	Yverdon-Champ Pittet <b>252</b>
435	Yverdon-les-Bains <b>210, 212</b> , <b>252</b> , 10.601, 10.602, 10.603, 10.604, 10.605, 10.611, 10.613, 10.620, 10.625, 10.629, 10.630, 10.635, 10.650, 10.660, 10.661, 10.665, 10.670, 10.675, 10.680, 3210
435	Yverdon William Barbey <b>212</b> , 10.605
373	Yvoire (F) 3150, 3153

## Altitudine

## Yvonand

434	Yvonand <b>252</b> , 10.650
441	Yvorne 12.111, 12.143
<b>Z</b>	
1890	Z'Nivu 12.518
500	Zauggenried 30.465
680	Zäziwil <b>302, 460</b> , 30.920
545	Zeglingen 50.104
433	Zeihen 50.139
340	Zeiningen 50.089
650	Zelg (Wolfhalden) 80.223, 80.224
588	Zell <b>440</b> , 60.281, 60.282
545	Zell ZH, siehe Rämismühle-Z
444	Zell Wiesental (D) <b>501</b>
545	Zell ZH 79.068
1381	Zeneggen 12.527
1334	Zenstadlen 12.527
1631	Zermatt <b>139, 140, 141</b> , <b>144</b> , 12.571, 12.572, 2280, 2290
1471	Zernez <b>910, 960</b> , 90.331, 90.607, 90.811, 90.815
509	Zetzwil <b>644</b> , 50.524
428	Ziefen 50.070, 50.952
425	Ziegelbrücke <b>720, 735, 736</b> , <b>800 52, 800 525, 900</b> , 72.511, 72.512, 72.524, 80.635, 80.650
459	Zielebach 40.002
867	Zignau 90.472
436	Zihlbrücke <b>305</b>
521	Zihlschlacht 80.943
943	Zillis 90.171, 90.541, 90.551
429	Zimeysa <b>151</b>
843	Zimmerwald 30.340
1671	Zinal 12.453, 12.455, 12.456
1663	Zinal (télépherique) 2199
531	Zizers <b>941</b> , 90.003, 90.013, 90.023, 90.031, 90.036
432	Zofingen <b>455, 510, 514</b> , 50.560, 50.601, 50.603, 50.604, 50.605, 50.606, 50.608, 50.609, 50.611, 50.613
625	Zollbrück <b>304.2</b> , 30.284, 30.473
876	Zollhaus FR 20.123, 30.323
611	Zollikerberg <b>731</b> , 70.910, 70.917
560	Zollkofen <b>303, 304.1</b> , <b>304.2, 308, 450</b> , 22.910, 30.034, 30.036, 30.041, 30.103, 30.106, 30.107, 30.901, 40.911
415	Zollikon <b>730, 800 516, 800</b> <b>56</b> , 70.910, 70.912, 3730
750	Zornasco (I) <b>620</b>
505	Zuben 80.931
526	Züberwangen 80.726, 80.727, 80.737

## Höhe

**Zuchwil**

435	Zuchwil 40.001, 40.004, 40.005, 40.006, 40.009, 40.911
559	Zuckenriet 80.725, 80.728, 80.737
410	Zufikon <b>654</b> , 50.231, 50.338, 50.532, 79.032
425	Zug <b>600, 660, 711, 720, 800 S24, 800 S5</b> , 60.601, 60.602, 60.603, 60.604, 60.605, 60.606, 60.607, 60.611, 60.612, 60.613, 60.614, 60.616, 60.636, 60.691, 60.692, 60.693, 60.694, 60.695, 60.696, 3660
431	Zug Casino <b>600</b>
418	Zug Chollermüli <b>660</b> , 60.693
432	Zug Fridrbach <b>600</b>
431	Zug Oberwil <b>600</b>
427	Zug Postplatz <b>600</b>
421	Zug Schutzensel <b>660</b>
927	Zugerberg 2562
589	Zullwil 50.111
863	Zumholz 30.323
659	Zumikon <b>731</b> , 70.919
404	Zunzgen 50.107, 50.960
1692	ZuoZ <b>910, 960</b> , 90.607
810	Zürchersmühle <b>854</b>
456	Zürich Affolttern <b>703, 800 S21, 800 S6</b>
399	Zürich Altstetten <b>650, 650.1, 700, 710, 711, 740, 750, 800 S12, 800 S14, 800 S19, 800 S3, 800 S5, 801</b> , 70.304, 70.307, 70.308
477	Zürich Balgrist <b>731</b>
408	Zürich Bellevueplatz 70.912
421	Zürich Binz <b>713</b>
422	Zürich Brunau <b>712</b>
408	Zürich Bürkliplatz 70.161, 70.165
406	Zürich Bürkliplatz (See) 3730, 3731.1, 3731.2, 3731.3, 3731.4, 3731.6, 3734
409	Zürich Central 2700
606	Zürich Dolder <b>732</b>
409	Zürich Enge <b>660, 720, 750, 800 S2, 800 S24, 800 S8, 801</b> , 50.444, 50.445, 70.200, 70.210, 3734
430	Zürich Flughafen <b>720, 750, 752, 800 S16, 800 S2, 800 S24, 840, 850</b> , 70.010, 70.012, 70.510, 70.520, 70.521, 70.524, 70.530, 70.531, 70.731, 70.732, 70.733, 70.734, 70.735, 70.736, 70.737, 70.759, 70.764, 70.765, 70.768
513	Zürich Fluntern 70.751
431	Zürich Frankental 70.304, 70.308, 70.485
446	Zürich Friesenberg <b>713</b>
418	Zürich Giesshübel <b>712</b>

## Altitude

**Zürich Goldbrunnenplatz**

421	Zürich Goldbrunnenplatz 50.350, 70.215, 70.220, 70.235/236, 70.245
415	Zürich Hardbrücke <b>650.1, 703, 710, 711, 740, 750, 760, 800 S12, 800 S15, 800 S16, 800 S21, 800 S3, 800 S5, 800 S6, 800 S7, 800 S9, 801</b>
408	Zürich HB <b>600, 650, 650.1, 660, 700, 703, 710, 711, 712, 713, 720, 730, 740, 750, 751, 752, 760, 800 S12, 800 S14, 800 S15, 800 S16, 800 S19, 800 S2, 800 S21, 800 S24, 800 S25, 800 S3, 800 S5, 800 S6, 800 S7, 800 S8, 800 S9, 801, 840, 850, 900</b>
408	Zürich HB Bahnhofplatz 70.010
435	Zürich Hegibachplatz <b>731</b>
467	Zürich Klusplatz 70.701, 70.703, 70.704
424	Zürich Kreuzplatz <b>731</b>
480	Zürich Landesmuseum (See) 3734
435	Zürich Leimbach <b>712, 714</b> , 70.151
408	Zürich Limmatquai 3734
428	Zürich Luchswiesen 70.787
431	Zürich Manegg <b>712</b>
442	Zürich Oerlikon <b>703, 720, 740, 750, 751, 760, 800 S14, 800 S15, 800 S16, 800 S19, 800 S2, 800 S21, 800 S24, 800 S6, 800 S7, 800 S8, 800 S9, 801, 840, 850</b> , 70.010, 70.768, 70.781
446	Zürich Polyterrasse 2700
524	Zürich Rehalp <b>731</b>
580	Zürich Rigiblick 2701
443	Zürich Römerhof <b>732</b>
420	Zürich Saalsporthalle <b>712, 714</b> , 50.444, 50.445, 70.200, 70.210
459	Zürich Schweighof <b>713</b>
442	Zürich Seebach <b>703, 800 S6</b> , 70.742, 70.768
414	Zürich Selnau <b>712, 713</b>
411	Zürich Stadelhofen <b>650.1, 710, 711, 730, 731, 740, 750, 760, 800 S12, 800 S15, 800 S16, 800 S3, 800 S5, 800 S6, 800 S7, 800 S9, 801, 840, 850</b>
406	Zürich Storchen 3734
408	Zürich Tiefenbrunnen <b>730, 800 S16, 800 S6, 801</b> , 70.910, 70.912
485	Zürich Triemli <b>713</b> , 50.350, 70.215, 70.220, 70.235/236, 70.245

## Altitudine

**Zürich Wiedikon**

405	Zürich Wiedikon <b>714, 720, 750, 800 S2, 800 S24, 800 S8, 801</b> , 50.350, 70.215, 70.220, 70.235/236, 70.245
425	Zürich Wipkingen <b>750, 800 S24, 801</b>
409	Zürich Wollishofen <b>720, 800 S24, 800 S8, 801</b> , 70.161, 70.165, 70.184, 70.185, 3730
406	Zürichhorn (See) 3730, 3734
477	Zurzacherberg 50.360
376	Zuzgen 50.089
562	Zuzwil BE 30.871
540	Zuzwil SG 80.725, 80.726, 80.727, 80.737
911	Zweibrücken <b>855</b>
369	Zweidlen <b>761</b> , 70.540, 79.053
652	Zweilütschinnen <b>311, 312</b> , 31.941
951	Zweismimmen <b>120, 320, 471</b> , 31.279, 2375
656	Zwieselberg 31.055, 31.926
468	Zwillikon 70.215
347	Zwingen <b>230</b> , 50.115, 50.119
971	Zwirgi 31.164
1196	Zwischbergen 12.633
1041	Zwischenflüh 31.260