

80.833 Weinfelden – Lipperswil – Ermatingen 🚋👁

Stand: 9. März 2020

→	83301	83303	83305	83307	83309	83311	83313	83315	83317	83319	
Weinfelden, Bahnhof		5 58	6 58	7 58	8 58	9 58	10 58	11 58	12 58	13 58	14 58
Märstetten, Bahnhof	●	6 02	7 02	8 02	9 02	10 02	11 02	12 02	13 02	14 02	15 02
Märstetten, Post	●	6 04	7 04	8 04	9 04	10 04	11 04	12 04	13 04	14 04	15 04
Märstetten, Gemeindehaus	●	6 05	7 05	8 05	9 05	10 05	11 05	12 05	13 05	14 05	15 05
Wagerswil, Dorf	●	6 08	7 08	8 08	9 08	10 08	11 08	12 08	13 08	14 08	15 08
Lipperswil, Conny Land	●	6 11	7 11	8 11	9 11	10 11	11 11	12 11	13 11	14 11	15 11
Hefenhausen, Illharterstrasse	●	6 13	7 13	8 13	9 13	10 13	11 13	12 13	13 13	14 13	15 13
Hattenhausen, Dorf	●	6 14	7 14	8 14	9 14	10 14	11 14	12 14	13 14	14 14	15 14
Helsighausen, Kreuzung	●	6 16	7 16	8 16	9 16	10 16	11 16	12 16	13 16	14 16	15 16
Fruthwilen, Schreinerei	●	6 19	7 19	8 19	9 19	10 19	11 19	12 19	13 19	14 19	15 19
Salenstein, Dorf	●	6 20	7 20	8 20	9 20	10 20	11 20	12 20	13 20	14 20	15 20
Arenenberg, Schloss	●	6 21	7 21	8 21	9 21	10 21	11 21	12 21	13 21	14 21	15 21
Ermatingen, Rathaus	●	6 24	7 24	8 24	9 24	10 24	11 24	12 24	13 24	14 24	15 24
Ermatingen, Bahnhof		6 30	7 30	8 30	9 30	10 30	11 30	12 30	13 30	14 30	15 30

	83321	83323	83325	83327	83329	83832	83834	83836	83838						
Weinfelden, Bahnhof	●	15 58	16 58	17 58	18 58		19 58	●	21 02	●	22 02	●	23 02		00 02
Märstetten, Bahnhof	●	16 02	17 02	18 02	19 02	●	20 02	●	21 10	●	22 10	●	23 10		01 10
Märstetten, Post	●	16 04	17 04	18 04	19 04	●	20 04	●	21 10	●	22 10	●	23 10		01 10
Märstetten, Gemeindehaus	●	16 05	17 05	18 05	19 05	●	20 05	●	21 10	●	22 10	●	23 10		01 10
Wagerswil, Dorf	●	16 08	17 08	18 08	19 08	●	20 08	●	21 10	●	22 10	●	23 10		01 10
Lipperswil, Conny Land	●	16 11	17 11	18 11	19 11	●	20 11	●	21 10	●	22 10	●	23 10		01 10
Hefenhausen, Illharterstrasse	●	16 13	17 13	18 13	19 13	●	20 13	●	21 10	●	22 10	●	23 10		01 10
Hattenhausen, Dorf	●	16 14	17 14	18 14	19 14	●	20 14	●	21 10	●	22 10	●	23 10		01 10
Helsighausen, Kreuzung	●	16 16	17 16	18 16	19 16	●	20 16	●	21 10	●	22 10	●	23 10		01 10
Fruthwilen, Schreinerei	●	16 19	17 19	18 19	19 19	●	20 19	●	21 10	●	22 10	●	23 10		01 10
Salenstein, Dorf	●	16 20	17 20	18 20	19 20	●	20 20	●	21 10	●	22 10	●	23 10		01 10
Arenenberg, Schloss	●	16 21	17 21	18 21	19 21	●	20 21	●	21 10	●	22 10	●	23 10		01 10
Ermatingen, Rathaus	●	16 24	17 24	18 24	19 24	●	20 24	●	21 10	●	22 10	●	23 10		01 10
Ermatingen, Bahnhof	●	16 30	17 30	18 30	19 30		20 30	●	21 10	●	22 10	●	23 10		01 10













80.833 Ermatingen – Lipperswil – Weinfelden 🚋👁

Stand: 9. März 2020























←	83302	83304	83306	83308	83310	83312	83314	83316	83318	83320		
Ermatingen, Bahnhof		6 30	7 30	8 30	9 30	10 30	11 30	12 30	13 30	14 30		15 30
Ermatingen, Rathaus	●	6 31	7 31	8 31	9 31	10 31	11 31	12 31	13 31	14 31	●	15 31
Arenenberg, Schloss	●	6 34	7 34	8 34	9 34	10 34	11 34	12 34	13 34	14 34	●	15 34
Salenstein, Dorf	●	6 35	7 35	8 35	9 35	10 35	11 35	12 35	13 35	14 35	●	15 35
Fruthwilen, Schreinerei	●	6 37	7 37	8 37	9 37	10 37	11 37	12 37	13 37	14 37	●	15 37
Helsighausen, Kreuzung	●	6 40	7 40	8 40	9 40	10 40	11 40	12 40	13 40	14 40	●	15 40
Hattenhausen, Dorf	●	6 42	7 42	8 42	9 42	10 42	11 42	12 42	13 42	14 42	●	15 42
Hefenhausen, Illharterstrasse	●	6 44	7 44	8 44	9 44	10 44	11 44	12 44	13 44	14 44	●	15 44
Lipperswil, Conny Land	●	6 46	7 46	8 46	9 46	10 46	11 46	12 46	13 46	14 46	●	15 46
Wagerswil, Dorf	●	6 48	7 48	8 48	9 48	10 48	11 48	12 48	13 48	14 48	●	15 48
Märstetten, Gemeindehaus	●	6 51	7 51	8 51	9 51	10 51	11 51	12 51	13 51	14 51	●	15 51
Märstetten, Post	●	6 52	7 52	8 52	9 52	10 52	11 52	12 52	13 52	14 52	●	15 52
Märstetten, Bahnhof	●	6 54	7 54	8 54	9 54	10 54	11 54	12 54	13 54	14 54	●	15 54
Weinfelden, Bahnhof		7 02	8 02	9 02	10 02	11 02	12 02	13 02	14 02	15 02		16 02

80.833 Ermatingen – Lipperswil – Weinfelden  

Stand: 9. März 2020

	83340	83322	83342	83324	83344	83326	83328	83330
Ermatingen, Bahnhof	 15 30	 16 30	 16 30	 17 30	 17 30	18 30	19 30	 20 30
Ermatingen, Rathaus	● 15 31	● 16 31	● 16 31	● 17 31	● 17 31	● 18 31	● 19 31	● 20 31
Arenenberg, Schloss	● 15 34	● 16 34	● 16 34	● 17 34	● 17 34	● 18 34	● 19 34	● 20 34
Salenstein, Dorf	● 15 35	● 16 35	● 16 35	● 17 35	● 17 35	● 18 35	● 19 35	● 20 35
Fruthwilen, Schreinerei	● 15 37	● 16 37	● 16 37	● 17 37	● 17 37	● 18 37	● 19 37	● 20 37
Helsighausen, Kreuzung	● 15 40	● 16 40	● 16 40	● 17 40	● 17 40	● 18 40	● 19 40	● 20 40
Hattenhausen, Dorf	● 15 42	● 16 42	● 16 42	● 17 42	● 17 42	● 18 42	● 19 42	● 20 42
Hefenhausen, Illharterstrasse	● 15 44	● 16 44	● 16 44	● 17 44	● 17 44	● 18 44	● 19 44	● 20 44
Lipperswil, Conny Land	● 15 46	● 16 46	● 16 46	● 17 46	● 17 46	● 18 46	● 19 46	● 20 46
Wagerswil, Dorf	● 15 48	● 16 48	● 16 48	● 17 48	● 17 48	● 18 48	● 19 48	● 20 48
Märstetten, Gemeindehaus		● 16 51		● 17 51		● 18 51	● 19 51	● 20 51
Märstetten, Post	● 15 52	● 16 52	● 16 52	● 17 52	● 17 52	● 18 52	● 19 52	● 20 52
Märstetten, Bahnhof	● 15 54	● 16 54	● 16 54	● 17 54	● 17 54	● 18 54	● 19 54	● 20 54
Weinfelden, Bahnhof	 16 02	 17 02	 17 02	 18 02	 18 02	19 02	20 02	 21 02

Zeichenerklärung

- | | | |
|---|---|---|
|  Freitag |   ohne 1.5. |   vom 9.3.–11.12. ohne 1.5. |
|  Samstag |   –  sowie 31.12., 9.4., 12.4., 30.4., 20.5., 21.5., 31.5. ohne 25.9., 26.9. |  Taxi oder Kleinbus |
|  Montag–Freitag ohne allg. Feiertage |   sowie 16.12.–6.3., 1.5. | |
|  Samstag, Sonn- und allg. Feiertage | | |
|  Fahrpläne der Gegenrichtung, bitte weiterblättern |  Abfahrtszeit |  Selbstkontrolle |
|  Fahrpläne der Gegenrichtung, bitte zurückblättern |  Ankunftszeit |  Bus |
|  Abfahrtszeit |  Halt nur zum Aussteigen | } Verkehrt nicht täglich |

Allgemeine Feiertage sind: 1.1., 2.1., Karfreitag, Ostermontag, Auffahrt, Pfingstmontag, 1.8., 25.12., 26.12.

Minimal benötigte UmsteigezeitLipperswil, Conny Land **1 Min**Weinfelden, Maienrain **1 Min****Bediente Haltestellen****→ Weinfelden – Ermatingen**

Weinfelden: Bahnhof; Maienrain
Märstetten: Muggenwinggel; Bahnhof; Obstgarten; Post; Gemeindehaus
Wagerswil: Dorf
Lipperswil: Conny Land; Kellhof
Hefenhausen: Illharterstrasse
Hattenhausen: Golfpanorama; Dorf
Raperswilen: Helsighausen, Kreuzung
Fruthwilen: Oberfruthwilen; Schreinerei
Salenstein: Dorf; Arenenberg, Schloss
Ermatingen: Friedhof; Rathaus; Bahnhof

← Ermatingen – Weinfelden

Ermatingen: Bahnhof; Rathaus; Friedhof
Salenstein: Arenenberg, Schloss; Dorf
Fruthwilen: Schreinerei; Oberfruthwilen
Raperswilen: Helsighausen, Kreuzung
Hattenhausen: Dorf; Golfpanorama
Hefenhausen: Illharterstrasse
Lipperswil: Kellhof; Conny Land
Wagerswil: Dorf
Märstetten: Gemeindehaus; Post; Obstgarten; Bahnhof; Muggenwinggel
Weinfelden: Maienrain; Bahnhof

Barrierefreies Reisen

(♿) Nicht alle Kurse

Am 1. Mai gilt der Sonntagsfahrplan

Fussweg Ermatingen, Bahnhof- Ermatingen URh (Schiffstation) 900 Meter

☎ 058 386 73 11

Transportunternehmen

PostAuto AG
☎ 058 386 73 44
www.postauto.ch
ostschweiz@postauto.ch